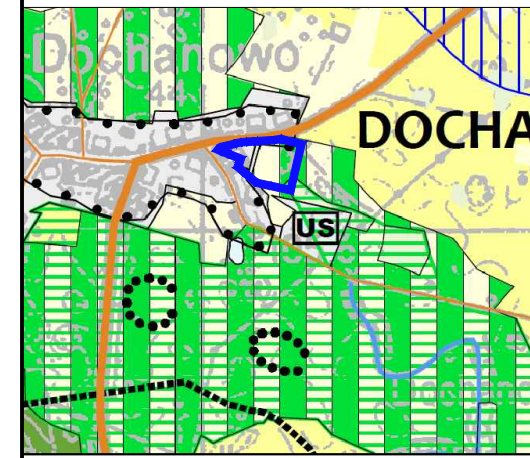


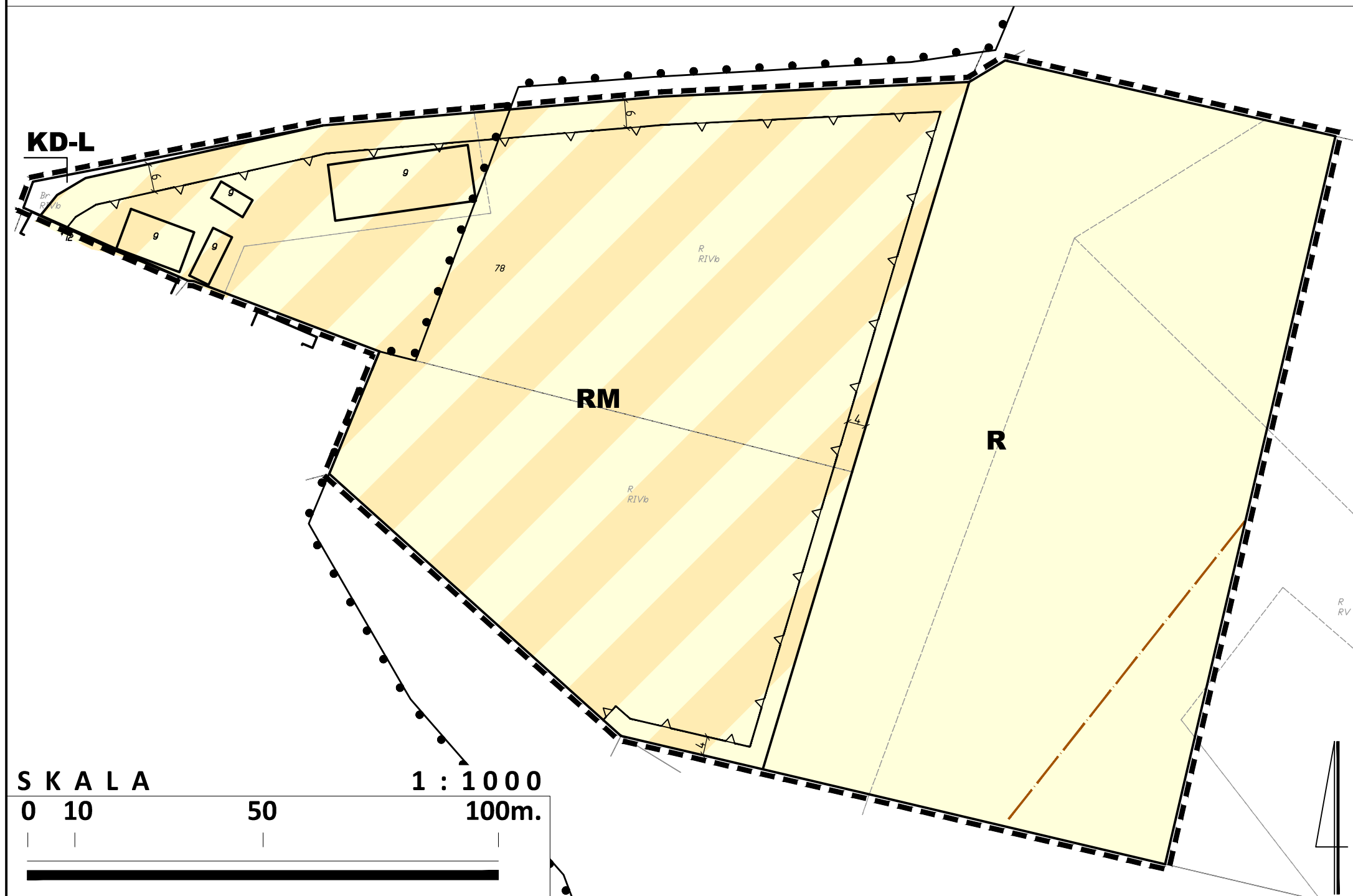
MIEJSCOWY PLAN ZAGOSPODAROWANIA PRZESTRZENNEGO DLA TERENU POŁOŻONEGO W MIEJSCOWOŚCI DOCHANOWO

ZAŁĄCZNIK NR1 DO UCHWAŁY NRRADY MIEJSKIEJ W ŻNINIE Z DNIA
OPUBLIKOWANY W DZIENNIKU URZĘDOWYM WOJ. KUJ.-POM. POZ., Z DNIA



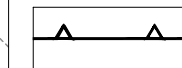

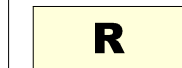

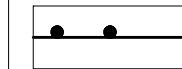

WYRYS ZE STUDIUM UWARUNKOWAŃ
I KIERUNKÓW ZAGOSPODAROWANIA
PRZESTRZENNEGO MIASTA I GMINY ŻNIN
SKALA 1:25000



GRANICA PLANU



LEGENDA:

-  Granica obszaru objętego planem (dla czytelności rysunku odsunięta o 1 m)
-  Linie rozgraniczające tereny o różnym przeznaczeniu lub różnych zasadach zagospodarowania
-  Nieprzekraczalne linie zabudowy
-  **RM** Teren zabudowy zagrodowej w gospodarstwach rolnych
-  **R** Teren rolniczy
-  **KD-L** Teren drogi publicznej klasy lokalnej
-  Strefa "B" ochrony konserwatorskiej
-  Planowany przebieg rurociągu kanalizacji sanitarnej

Obszar planu położony jest w całości w granicach Głównego Zbiornika Wód Podziemnych nr 143 "Subzbiornik Inowrocław - Gniezno"