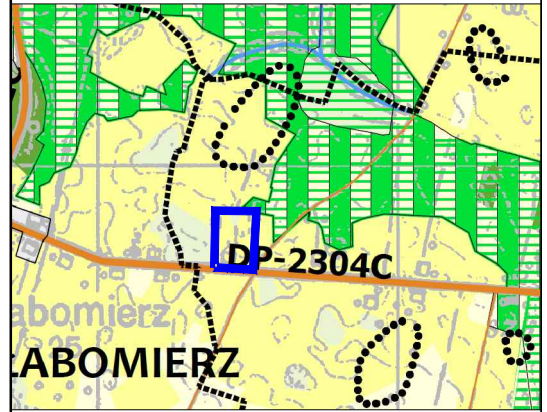






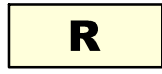

MIEJSCOWY PLAN ZAGOSPODAROWANIA PRZESTRZENNEGO DLA TERENU POŁOŻONEGO W MIEJSCOWOŚCI SULINOWO

Załącznik nr 1 do uchwały nr XIV/148/2019 Rady Miejskiej w Żninie z dnia 25 października 2019 r. Opublikowany w Dzienniku Urzędowym Woj. kuj.-pom. poz. 5654, z dnia 31 października 2019 r.

WYRYS ZE STUDIUM UWARUNKOWAŃ I KIERUNKÓW ZAGOSPODAROWANIA PRZESTRZENNEGO MIASTA I GMINY ŻNIN
SKALA 1:25000



-  Granica obszaru objętego planem (dla czytelności rysunku odsunięta o 1 m)
-  Linie rozgraniczające tereny o różnym przeznaczeniu lub różnych zasadach zagospodarowania
-  Nieprzekraczalne linie zabudowy

-  **RM** Teren zabudowy zagrodowej w gospodarstwach rolnych
-  **R** Tereny rolnicze
-  **RZ** Teren użytków zielonych

Obszar planu położony jest w całości w granicach Głównego Zbiornika Wód Podziemnych nr 143 "Subzbiornik Inowrocław - Gniezno"

 GRANICA PLANU

