

**ZAŁĄCZNIKI DO
LOKALNEGO PROGRAMU
REWITALIZACJI MIASTA ŻNIN
NA LATA 2009-2015**



Żnin 2009

LISTA ZAŁĄCZNIKÓW

1.	Wykaz projektów realizowanych w ramach Lokalnego Programu Rewitalizacji.....	44
2.	Opis projektów wskazanych do wsparcia w ramach Lokalnego Programu Rewitalizacji.....	46
3.	Raport z konsultacji społecznych (wraz z aneksami).....	64
4.	Diagnoza stanu wyjściowego.....	87

Załącznik nr 1. Wykaz projektów realizowanych w ramach Lokalnego Programu Rewitalizacji

Lokalny Program Rewitalizacji Miasta Żnin Obszar rewitalizowany – starówka							
Działania rewitalizacyjne i restrukturyzacyjne							
Nazwa projektu	Beneficjent	Wartość całkowita projektu	Źródła finansowania			Okres realizacji	Wskaźniki na jakie projekt oddziałuje
			własne	EFRR	inne		
Przebudowa ulic w obszarze starówki miasta Żnina w ramach rewitalizacji obszaru miejskiego w Żninie (kanalizacja sanitarna, kanalizacja deszczowa, sieć wodociągowa, roboty drogowe, oświetlenie, mała architektura, zieleń, organizacja ruchu)	Gmina Żnin	12.607.373,64	9.013.971,78 (71,50% z budżetu gminy)	2.916.101,86 (23,13% z RPO WK-P działanie 7.1)	677.300,00 (pożyczka zwrotna z WFOŚiGW)	2009-2012	Liczba osób korzystających z zasiłków pomocy społecznej na 1000 mieszkańców, liczba zarejestrowanych podmiotów gospodarczych na 1000 mieszkańców, liczba osób korzystających z usług Punktu Informacji Turystycznej.
Termomodernizacja elewacji budynków od strony Placu Wolności z wymianą stolarki oraz docieplenie dachów wraz z wymianą pokrycia na budynkach KPP w Żninie	KWP w Bydgoszczy	308.323,40	154.161,70 (50% z budżetu KWP w Bydgoszcz)	154.161,70 (50% z RPO WK-P 7.1)	-	2011	Liczba osób korzystających z zasiłków pomocy społecznej na 1000 mieszkańców, liczba przestępstw i wykroczeń stwierdzonych w tym czyny karalne nieletnich na 1000 mieszkańców.
Modernizacja poddasza Muzeum Ziemi Pałuckiej	Gmina Żnin	200.000,00	200.000,00	-	-	2013	Liczba osób korzystających z zasiłków pomocy społecznej na 1000 mieszkańców.

Odnowienie i remont budynków i kamienic gminnych (Plac Wolności 18, 19, Wodna 1, Lewandowskiego 1, Śniadeckich 15 i 26, Średnia 8)	Gmina Żnin	1.250.000,00	1.250.000,00	-	-	2009-2013	Liczba osób korzystających z zasiłków pomocy społecznej na 1000 mieszkańców.
Odnowienie budynku Punktu Informacji Turystycznej, Plac Wolności 20	Gmina Żnin	100.000,00	100.000,00	-	-	2009	Liczba osób korzystających z usług Punktu Informacji Turystycznej
Budowa systemu monitoringu miasta Żnina	Gmina Żnin	1.000.000,00	1.000.000,00	-	-	2009-2012	Liczba zarejestrowanych podmiotów gospodarczych na 1000 mieszkańców, liczba przestępstw i wykroczeń stwierdzonych w tym czyny karalne nieletnich na 1000 mieszkańców.
Działania rewitalizacyjne społeczne							
Nazwa projektu	Beneficjent	Wartość całkowita projektu	Źródła finansowania			Okres realizacji	Wskaźniki na jakie projekt oddziałuje
			własne	EFRR	inne		
Inwestycje w człowieka	Gmina Żnin, jednostki organizacyjne gminy, NGO, inne jst	500.000,00	100.000,00	-	400.000,00	2009-2015	Liczba osób korzystających z zasiłków pomocy społecznej na 1000 mieszkańców, liczba bezrobotnych poszukujących pracy 13 m-cy i dłużej na 1000 mieszkańców, liczba przestępstw i wykroczeń stwierdzonych w tym czyny karalne nieletnich na 1000 mieszkańców.
Wzbogacanie oferty kulturalnej Żnina	Gmina Żnin, jednostki organizacyjne gminy, NGO, Parafia p.w. NMP Królowej Polski, Inne jst	250.000,00	50.000,00	-	200.000,00	2009-2015	Liczba przestępstw i wykroczeń stwierdzonych w tym czyny karalne nieletnich na 1000 mieszkańców, liczba zarejestrowanych podmiotów gospodarczych na 1000 mieszkańców, Liczba osób korzystających z usług Punktu Informacji Turystycznej.
	Razem	16.215.697,04	11.868.133,48	3.070.263,56	1.277.300,00		

Załącznik 2. Opis projektów wskazanych do wsparcia w ramach Lokalnego Programu Rewitalizacji

Opis projektu 1

1. Data sporządzenia opisu projektu: 15.10.2009
2. Podmiot zgłaszający projekt: Gmina Żnin
3. Nazwa projektu: Przebudowa ulic w obszarze starówki miasta Żnina w ramach rewitalizacji obszaru miejskiego w Żninie (kanalizacja sanitarna, kanalizacja deszczowa, sieć wodociągowa, roboty drogowe, oświetlenie, mała architektura, zieleń, organizacja ruchu)
4. Koszt całkowity projektu (w zł) 12.607.373,64 zł brutto
5. Źródła finansowania projektu:
 - środki własne (budżet beneficjenta): 9.013.971,78 zł (71,50% z budżetu gminy)
 - środki RPO (EFRR): 2.916.101,86 zł (23,13% z RPO WK-P działanie 7.1)
 - środki inne (np. prywatne, WFOŚ, środki budżetu państwa, województwa, itp.): 677.300,00 zł (WFOŚiGW – pożyczka zwrotna)
6. Zwięzły opis projektu (maks. 2 str. A-4):
 - główne elementy składowe, wyróżniane fazy realizacji projektu, podprojekty, itp.
 - uzasadnienie realizacji projektu, zwłaszcza w kontekście jego wpływu na sytuację zdiagnozowaną w obszarze wsparcia, itp.
 - powiązanie z innymi projektami.

W ramach projektu przewiduje się przebudowę kanalizacji ogólnospławnej na kanalizację sanitarną, deszczową oraz wymianę sieci wodociągowej (w ulicach: Śniadeckich, Wodnej, 700-lecia, Średniej, Sądowej, Poprzecznej, Placu Wolności oraz części ul. Kościuszki). Projekt dotyczy ponadto wykonania nawierzchni ulic, ciągów pieszych i wjazdów do posesji oraz miejsc postojowych w ulicach: Śniadeckich, Wodnej, Poprzecznej, Średniej, 700-lecia, Przesmyk, Sądowej wraz ze skrzyżowaniem z ul. Parkową, Placu Wolności z placem wokół Baszty).

W projekcie technicznym branży drogowej przyjęto, że ulice wyłączone z ruchu kołowego będą miały przekrój uliczny, w którym główny trakt pieszy będzie posiadał konstrukcję dopuszczającą ruch kołowy. W rzucie poziomym natomiast nawierzchnia będzie

jednolita, a główny trakt pieszy będzie wyodrębniony wystającą na 2 cm kostką, co pozwoli zorganizować spływ wód opadowych do projektowanych ścieków i wpustów ulicznych.

Do wszystkich nawierzchni zastosowano tylko materiały kamienne – kostki granitowe i płyty granitowe. Projektuje się także wykonanie w nawierzchni elementów o zmiennej kolorystyce i fakturze dla podkreślenia rangi miejsca.

Projekt przebudowy płyty rynku, wykorzystujący założenia koncepcji urbanistyczno-architektonicznej zagospodarowania historycznego centrum Żnina, przewiduje utworzenie zegara słonecznego, którego punktem centralnym będzie Baszta – siedziba Muzeum Ziemi Pałuckiej. O godz. 12⁰⁰ każdego dnia z wieży Baszty odgrywany będzie hejnał w cztery strony świata stawiając małe miasto jakim jest Żnin wśród takich znakomitych miejscowości jak Kraków czy Poznań. Projekt przebudowy Placu Wolności spowoduje zmianę funkcjonalności rynku, który stanie się dodatkową atrakcją turystyczną Żnina.

W ramach projektu uwzględnione zostały następujące elementy małej architektury: ławki, kosze na śmieci, stojaki na rowery, donice, tablice informacyjne, pompa wodna, niewidzialny dom (poprzez ułożone w posadzce oświetlenie), oświetlenie (poprzez ustawienie lamp oraz licznych elementów oświetlenia umieszczonego w posadzce, podświetlenia punktowego budynków, oraz Baszty, a także podświetlenie tarczy i cyferblatu zegara na Placu Wolności), kraty na świetlikach piwnicznych, zegar słoneczny. Ponadto, podniesiona zostanie jakość zieleni miejskiej (poprzez nowe liczne nasadzenia drzew i krzewów), wprowadzona zostanie nowa organizacja ruchu.

Istotnym elementem projektu jest także umieszczenie na ulicy Śniadeckich fragmentu piętnastowiecznej rury wodociągowej odkrytej podczas prac remontowych. Znalezione ma być umieszczone w specjalnie przygotowanym wykopie, który byłby przykryty szybą pancerną i podświetlany. Umieszczenie tego obiektu w centrum Żnina przybliży technologię wodno - kanalizacyjną praktykowaną w średniowieczu.

Inwestycja ta jest ściśle związana z realizacją projektu pn. „Wirtualny spacer po mieście”, który został zamieszczony na stronie internetowej Urzędu Miejskiego w Żninie. Po dokonaniu przebudowy centrum zdjęcia terenu zostaną ponownie wykonane. Jest to internetowa propozycja dla turystów, która pozwoli na obejrzenie walorów turystycznych Żnina i skłoni część internautów do przyjazdu do stolicy Pałuk.

Realizacja niniejszego projektu ma nie tylko infrastrukturalny wymiar (renowacja historycznego centrum Żnina). Projekt pozwoli również na poprawę sytuacji w sferze społecznej oraz gospodarczej. Odnowienie tego obszaru będzie skutkowało zwiększeniem atrakcyjności turystycznej miasta. Spowoduje to także wzrost aktywności gospodarczej mieszkańców. Odnowienie tak newralgicznego miejsca z pewnością przyczyni się także do poprawy warunków życia mieszkańców, zgodnie z zasadą, iż otoczenie kształtuje człowieka. Naturalną konsekwencją będzie większa aktywność społeczna, przełamanie marazmu,

zachęta do działania. Poprawa infrastruktury tego miejsca pozwoli też na zwiększenie bezpieczeństwa mieszkańców miasta. Wpłynie to pozytywnie na obecną, trudną sytuację tej części miasta. W analizie wyjściowej oraz konsultacjach społecznych dowiedziono, iż obszar ten jest narażony na patologie i sytuacje kryzysowe, wyrażające się w mniejszej aktywności gospodarczej, zwiększonym uzależnieniu od pomocy społecznej, marazmie, zwiększonej przestępczości czy bezrobociu.

Projekt jest także powiązany z innymi projektami planowanymi do wykonania w ramach LPR miasta Żnin, a w szczególności z projektami:

- Modernizacja poddasza Magistratu (Muzeum Ziemi Pałuckiej),
- Odnowienie i remont budynków i kamienic gminnych (Plac Wolności 18 i 19, ulice: Wodna 1, Lewandowskiego 1, Śniadeckich 15 i 26, Średnia 8)
- Odnowienie budynku Punktu Informacji Turystycznej
- Inwestycje w człowieka
- Wzbogacanie oferty kulturalnej Żnina

7. Podmiot zarządzający i sposób realizacji projektu:

W ramach niniejszego projektu Gmina Żnin będzie się starała o uzyskanie dofinansowania w ramach Regionalnego Programu Operacyjnego Województwa Kujawsko-Pomorskiego na lata 2007-2013. Wnioskodawca (Gmina Żnin) będzie zarazem podmiotem przygotowującym projekt i realizującym go w okresie 2009-2012.

Projekt będzie realizowany zgodnie z opisem projektu oraz harmonogramem. Za realizację będą odpowiedzialne wyspecjalizowane firmy, wyłonione w drodze przetargu, jeśli dany etap projektu będzie podlegał prawu zamówień publicznych. Koncepcja prac zakłada całkowite zamknięcie obszaru starówki miasta dla ruchu kołowego, z wyjątkiem ulicy Sądowej, Lewandowskiego, Kościuszki oraz ulicy Wodnej, a także ulicy Średniej na odcinku 60,00 m i ulicy Poprzecznej na odcinku 29,30m. Pozostałe ulice mają pełnić funkcję traktów pieszych i alejek oraz placów. Niemniej jednak z uwagi na możliwość pojawienia się ruchu kołowego (np. pojazdów straży pożarnej, karettek, obsługi technicznej czy dostaw do sklepów), w projekcie technicznym branży drogowej przyjęto, że ulice wyłączone z ruchu kołowego będą miały przekrój uliczny, w którym główny trakt pieszy będzie posiadał konstrukcję dopuszczającą ruch kołowy.

8. Podmiot zarządzający projektowanym przedsięwzięciem po jego zrealizowaniu: Gmina Żnin

9. Harmonogram działań:

Projekt będzie realizowany w latach 2009-2012. Przewiduje się następujące etapy działań:

- 2-3 miesiące – przygotowanie projektu do realizacji (dokumentacja, niezbędne pozwolenia, projekty);
- 1-2 miesiące – sporządzenie dokumentacji aplikacyjnej o dofinansowanie projektu ze środków unijnych;
- 1 miesiąc – ogłoszenie przetargu na wykonanie prac i wybór wykonawcy;
- ok. 48 miesięcy – rzeczowe wykonanie inwestycji;
- 1 miesiąc – odbiór prac.

W trakcie projektu i po jego realizacji podmiot zarządzający projektem zapewni też przeprowadzenie odpowiednich działań promocyjnych, do czego będzie zobligowany w sytuacji dofinansowania projektu ze środków unijnych.

10. Przewidywany termin rozpoczęcia realizacji projektu: 2009

11. Przewidywany termin zakończenia realizacji projektu: 2012

12. Osoba mogąca udzielić informacji nt. projektu:

- imię i nazwisko: Krystyna Gołaszewska
- stanowisko służbowe: Naczelnik Wydziału Dróg, Remontów i Inwestycji
- telefon 52 3031301 wewn. 113/ fax 52 3031103
- e-mail: gmina@um.znin.pl

Opis projektu 2

1. Data sporządzenia opisu projektu: 15.10.2009
2. Podmiot zgłaszający projekt: Komenda Wojewódzka Policji w Bydgoszczy
3. Nazwa projektu: Termomodernizacja elewacji budynków od strony Placu Wolności z wymianą stolarki oraz docieplenie dachów wraz z wymianą pokrycia na budynkach KPP w Żninie
4. Koszt całkowity projektu (w zł) 308.323,40 brutto oszacowany na podstawie: wstępnego kosztorysu szacunkowego
5. Źródła finansowania projektu:
 - środki własne (budżet beneficjenta): 154.161,70 (50% z budżetu KWP w Bydgoszczy),
 - środki RPO (EFRR): 154.161,70 (50% z RPO WK-P 7.1),
 - środki inne (np. prywatne, WFOŚ, środki budżetu państwa, województwa, itp.): brak
6. Zwiążył opis projektu (maks. 2 str. A-4):
 - główne elementy składowe, wyróżniane fazy realizacji projektu, podprojekty, itp.
 - uzasadnienie realizacji projektu, zwłaszcza w kontekście jego wpływu na sytuację zdiagnozowaną w obszarze wsparcia, itp.

- powiązanie z innymi projektami.

Projekt polega na: restauracji ścian frontowych budynków, wymianie stolarki okiennej drewnianej z zachowaniem istniejącej formy i podziału, wykonaniu izolacji termicznej dachów z wymianą pokrycia. Realizacja niniejszego projektu ma nie tylko infrastrukturalny wymiar (termomodernizacja). Projekt pozwoli również na poprawę sytuacji w sferze społecznej oraz gospodarczej.

Inwestycje pozwolą na upiększenie obiektów, będących częścią newralgicznego obszaru miasta. Przyczynią się do poprawy warunków życia mieszkańców poprzez redukcję stopnia zdegradowania obiektów, zgodnie z zasadą, iż otoczenie kształtuje człowieka. Możliwe będzie również ograniczenie kosztów zużycia energii w obiektach KPP w Żninie. Wpłynie to na zredukowanie kosztów ich funkcjonowania. Możliwe będzie też zmniejszenie uciążliwości dla środowiska naturalnego poprzez redukcję emisji spalin i zanieczyszczeń powstających m.in. przy produkcji energii na potrzeby KPP.

Zrealizowanie projektu pozwoli na redukcję liczby przestępstw i wykroczeń oraz wskaźnika ich wykrywalności, jako że oszczędności będą mogły być przeznaczone na walkę z przestępczością. Efektywność tej walki będzie zwiększona także dzięki polepszeniu się atmosfery pracy w KPP oraz nastawienia funkcjonariuszy, jako że warunki pracy bez wątplenia wpływają na jej jakość.

Naturalną konsekwencją będzie większa aktywność społeczna, przełamanie marazmu, zachęta do działania. Wpłynie to pozytywnie na obecną, trudną sytuację tej części miasta. W analizie wyjściowej oraz konsultacjach społecznych dowiedziono, iż obszar ten jest narażony na patologie i sytuacje kryzysowe, wyrażające się w zwiększonej przestępczości, mniejszej aktywności gospodarczej czy marazmie.

Projekt jest także powiązany z innymi projektami planowanymi do wykonania w ramach LPR dla miasta Żnina, a w szczególności z projektami:

- Przebudowa ulic w obszarze starówki miasta Żnina w ramach rewitalizacji obszaru miejskiego w Żninie (kanalizacja sanitarna, kanalizacja deszczowa, sieć wodociągowa, roboty drogowe, oświetlenie, mała architektura, zielen, organizacja ruchu)
- Modernizacja poddasza Magistratu (Muzeum Ziemi Pałuckiej),
- Odnowienie i remont budynków i kamienic gminnych (Plac Wolności 18 i 19, ulice: Wodna 1, Lewandowskiego 1, Śniadeckich 15 i 26, Średnia 8)
- Odnowienie budynku Punktu Informacji Turystycznej.

7. Podmiot zarządzający i sposób realizacji projektu:

W ramach niniejszego projektu, Komenda Wojewódzka Policji w Bydgoszczy będzie się starała o uzyskanie dofinansowania w ramach Regionalnego Programu Operacyjnego Województwa Kujawsko-Pomorskiego na lata 2007-2013. Wnioskodawca (KWP w Bydgoszczy) będzie zarazem podmiotem przygotowującym projekt i realizującym go. W momencie ogłoszenia konkursu na odpowiednie działanie rewitalizacyjne, Wnioskodawca sporządzi całość dokumentacji aplikacyjnej.

Etap przygotowania projektu już rozpoczęto, zlecając m.in. opracowanie dokumentacji technicznej, projektów, kosztorysów, itp. Kolejnym etapem projektu będzie jego rzeczowa realizacja, którą zaplanowano na rok 2011.

Projekt będzie realizowany zgodnie z opisem projektu oraz harmonogramem. Za realizację będą odpowiedzialne wyspecjalizowane firmy, wyłonione w drodze przetargu, jeśli dany etap projektu będzie podlegał prawu zamówień publicznych.

8. Podmiot zarządzający projektowanym przedsięwzięciem po jego zrealizowaniu:

Komenda Wojewódzka Policji w Bydgoszczy

9. Harmonogram działań:

Projekt będzie realizowany w roku 2011. Przewiduje się następujące etapy działań:

- 2-3 miesiące – przygotowanie projektu do realizacji (dokumentacja, niezbędne pozwolenia, projekty);
- 1 miesiąc – sporządzenie dokumentacji aplikacyjnej o dofinansowanie projektu ze środków unijnych;
- 1 miesiąc – ogłoszenie przetargu na wykonanie prac i wybór wykonawcy;
- ok. 6 miesięcy – rzeczowe wykonanie inwestycji;
- 1 miesiąc – odbiór prac.

W trakcie projektu i po jego realizacji, podmiot zarządzający projektem zapewni też przeprowadzenie odpowiednich działań promocyjnych, do czego będzie zobligowany w sytuacji dofinansowania projektu ze środków unijnych.

10. Przewidywany termin rozpoczęcia realizacji projektu: 2011

11. Przewidywany termin zakończenia realizacji projektu: 2011

12. Osoba mogąca udzielić informacji nt. projektu:

- imię i nazwisko: Izabela Adamczak - Garstecka
- Sekcja Zamówień Publicznych i Funduszy Europejskich
- Komenda Wojewódzka Policji w Bydgoszczy
- telefon 52 525 52 30

- e-mail: zfe@kujawsko-pomorska.policja.gov.pl

Opis projektu 3

1. Data sporządzenia opisu projektu: 15.10.2009
2. Podmiot zgłaszający projekt: Gmina Żnin
3. Nazwa projektu: Modernizacja poddasza Magistratu (Muzeum Ziemi Pałuckiej)
4. Koszt całkowity projektu (w zł) 200.000,00 brutto oszacowany na podstawie: wstępnego kosztorysu szacunkowego
5. Źródła finansowania projektu:
 - środki własne (budżet beneficjenta): 200.000,00 (100% z budżetu gminy)
 - środki RPO (EFRR): brak
 - środki inne (np. prywatne, WFOŚ, środki budżetu państwa, województwa, itp.): brak
6. Zwięzły opis projektu (maks. 2 str. A-4):
 - główne elementy składowe, wyróżniane fazy realizacji projektu, podprojekty, itp.
 - uzasadnienie realizacji projektu, zwłaszcza w kontekście jego wpływu na sytuację zdiagnozowaną w obszarze wsparcia, itp.
 - powiązanie z innymi projektami

Projekt polega na modernizacji poddasza Magistratu (Muzeum Ziemi Pałuckiej w Żninie) przy Placu Wolności 1. Realizacja niniejszego projektu ma nie tylko infrastrukturalny wymiar (modernizacja poddasza). Projekt pozwoli również na poprawę sytuacji w sferze społecznej oraz gospodarczej. Inwestycje pozwolą na upiększenie obiektu będącego częścią newralgicznego obszaru miasta. Przyczynią się do poprawy warunków życia mieszkańców poprzez redukcję stopnia zdegradowania obiektów, zgodnie z zasadą, iż otoczenie kształtuje człowieka. Możliwe będzie również ograniczenie kosztów zużycia energii, gdyż większość z niej jest tracona przez niewłaściwe pokrycie dachu. Wpłynie to na zredukowanie kosztów funkcjonowania tego obiektu. Możliwe będzie też zmniejszenie uciążliwości dla środowiska naturalnego poprzez redukcję emisji spalin i zanieczyszczeń powstających m.in. przy produkcji energii na potrzeby obiektu.

Naturalną konsekwencją będzie większa aktywność społeczna, przełamanie marazmu, zachęta do działania, przede wszystkim w sferze kultury. Polepszenie jakości pracy muzeum pozwoli na zwiększenie stopnia wiedzy mieszkańców o historii i kulturze regionu.

Wpłynie to pozytywnie na obecną, trudną sytuację tej części miasta. W analizie wyjściowej oraz konsultacjach społecznych dowiedziono, iż obszar ten jest narażony na patologie i sytuacje kryzysowe, wyrażające się w zwiększonej przestępczości, mniejszej aktywności gospodarczej czy marazmie, także w sferze gospodarczej.

Projekt jest także powiązany z innymi projektami planowanymi do wykonania w ramach LPR dla miasta Żnin, a w szczególności z projektami:

- Przebudowa ulic w obszarze starówki miasta Żnina w ramach rewitalizacji obszaru miejskiego w Żninie (kanalizacja sanitarna, kanalizacja deszczowa, sieć wodociągowa, roboty drogowe, oświetlenie, mała architektura, zieleń, organizacja ruchu),
- Termomodernizacja elewacji budynków od strony Placu Wolności z wymianą stolarki oraz docieplenie dachów wraz z wymianą pokrycia na budynkach KPP w Żninie,
- Odnowienie i remont budynków i kamienic gminnych (Plac Wolności 18 i 19, ulice: Wodna 1, Lewandowskiego 1, Śniadeckich 15 i 26, Średnia 8)
- Odnowienie budynku Punktu Informacji Turystycznej.

7. Podmiot zarządzający i sposób realizacji projektu:

Wnioskodawca (Gmina Żnin) będzie zarazem podmiotem przygotowującym projekt i realizującym go. Po etapie przygotowania projektu (dokumentacja techniczna, kosztorysy, wybór wykonawcy) nastąpi etap realizacji rzeczowej projektu, który zaplanowano na rok 2013.

Projekt będzie realizowany zgodnie z opisem projektu oraz harmonogramem. Za realizację będzie odpowiedzialna wyspecjalizowana firma (firmy) wyłoniona w drodze przetargu, jeśli dany etap projektu będzie podlegał prawu zamówień publicznych.

8. Podmiot zarządzający projektowanym przedsięwzięciem po jego zrealizowaniu: Gmina Żnin

9. Harmonogram działań:

Projekt będzie realizowany w roku 2013. Przewiduje się następujące etapy działań:

- 2-3 miesiące – przygotowanie projektu do realizacji (dokumentacja, niezbędne pozwolenia, projekty);
- 1 miesiąc – ogłoszenie przetargu na wykonanie prac i wybór wykonawcy;
- ok. 7 miesięcy – rzeczowe wykonanie inwestycji;
- 1 miesiąc – odbiór prac.

10. Przewidywany termin rozpoczęcia realizacji projektu: 2013

11. Przewidywany termin zakończenia realizacji projektu: 2013

12. Osoba mogąca udzielić informacji nt. projektu:

- imię i nazwisko: Michał Woźniak
- stanowisko służbowe: Dyrektor Muzeum Ziemi Pałuckiej
- telefon 52 302 02 93

- e-mail: znin@muzeumznin.pl

Opis projektu 4

1. Data sporządzenia opisu projektu: 15.10.2009
2. Podmiot zgłaszający projekt: Gmina Żnin
3. Nazwa projektu: Odnowienie i remont budynków i kamienic gminnych (Plac Wolności 18 i 19, ulice: Wodna 1, Lewandowskiego 1, Śniadeckich 15 i 26, Średnia 8)
4. Koszt całkowity projektu (w zł) 1.250.000,00 brutto oszacowany na podstawie: wstępnego kosztorysu szacunkowego
5. Źródła finansowania projektu:
 - środki własne (budżet beneficjenta): 1.250.000,00 (100% z budżetu gminy)
 - środki RPO (EFRR): brak
 - środki inne (np. prywatne, WFOŚ, środki budżetu państwa, województwa, itp.): brak
6. Zwięzły opis projektu (maks. 2 str. A-4):
 - główne elementy składowe, wyróżniane fazy realizacji projektu, podprojekty, itp.
 - uzasadnienie realizacji projektu, zwłaszcza w kontekście jego wpływu na sytuację zdiagnozowaną w obszarze wsparcia, itp.
 - powiązanie z innymi projektami

Projekt polega na odnowieniu i remoncie budynków i kamienic gminnych. W ramach projektu przewidziano m.in. remonty elewacji, dachów, częściową wymianę stolarki okiennej i drzwiowej, przebudowę kominów czy opierzeń blacharskich, niezbędne prace przy urządzeniach instalacyjnych.

Zrealizowanie zadania pozwoli na podniesienie jakości życia mieszkańców Żnina. Oznacza to, iż projekt ma w pełni rewitalizacyjny charakter, gdyż jego rezultatem jest nie tylko techniczna renowacja obiektów, ale także osiągnięcie wielu celów społecznych i gospodarczych, jak redukcja liczby przestępstw, redukcja bezrobocia, zwiększenie aktywności gospodarczej i liczby przedsiębiorstw, itp. Wpisuje się to w aktualne potrzeby rewitalizacyjne miasta.

Projekt jest także powiązany z innymi projektami planowanymi do wykonania w ramach LPR dla miasta Żnin, a w szczególności z projektami:

- Przebudowa ulic w obszarze starówki miasta Żnina w ramach rewitalizacji obszaru miejskiego w Żninie (kanalizacja sanitarna, kanalizacja deszczowa, sieć wodociągowa, roboty drogowe, oświetlenie, mała architektura, zieleń, organizacja ruchu),

- Termomodernizacja elewacji budynków od strony Placu Wolności z wymianą stolarki oraz docieplenie dachów wraz z wymianą pokrycia na budynkach KPP w Żninie,
- Modernizacja poddasza Magistratu (Muzeum Ziemi Pałuckiej),
- Odnowienie budynku Punktu Informacji Turystycznej.

7. Podmiot zarządzający i sposób realizacji projektu:

Wnioskodawca (Gmina Żnin) będzie zarazem podmiotem przygotowującym projekt i realizującym go. Po etapie przygotowania projektu (dokumentacja techniczna, kosztorysy, wybór wykonawcy), nastąpi etap realizacji rzeczowej projektu, który zaplanowano na lata 2009 - 2013.

Projekt będzie realizowany zgodnie z opisem projektu oraz harmonogramem. Za realizację będzie odpowiedzialna wyspecjalizowana firma (firmy) wyłoniona w drodze przetargu, jeśli dany etap projektu będzie podlegał prawu zamówień publicznych.

8. Podmiot zarządzający projektowanym przedsięwzięciem po jego zrealizowaniu: Gmina Żnin

9. Harmonogram działań:

Projekt będzie realizowany w latach 2009-2013. Przewiduje się następujące etapy działań:

- 2-3 miesiące – przygotowanie projektu do realizacji (dokumentacja, niezbędne pozwolenia, projekty);
- 1 miesiąc – ogłoszenie przetargu na wykonanie prac i wybór wykonawcy;
- ok. 56 miesięcy – rzeczowe wykonanie inwestycji;
- 1 miesiąc – odbiór prac.

10. Przewidywany termin rozpoczęcia realizacji projektu: 2009

11. Przewidywany termin zakończenia realizacji projektu: 2013

12. Osoba mogąca udzielić informacji nt. projektu:

- imię i nazwisko: Krystyna Gołaszewska
- stanowisko służbowe: Naczelnik Wydziału Dróg, Remontów i Inwestycji
- telefon 52 3031301 wewn. 113/ fax 52 3031103
- e-mail: gmina@um.znin.pl

Opis projektu 5

1. Data sporządzenia opisu projektu: 15.10.2009
2. Podmiot zgłaszający projekt: Gmina Żnin
3. Nazwa projektu: Odnowienie budynku Punktu Informacji Turystycznej

4. Koszt całkowity projektu (w zł) 100.000,00 brutto oszacowany na podstawie: wstępnego kosztorysu szacunkowego
5. Źródła finansowania projektu:
 - środki własne (budżet beneficjenta): 100.000,00 (100% z budżetu gminy)
 - środki RPO (EFRR): brak
 - środki inne (np. prywatne, WFOŚ, środki budżetu państwa, województwa, itp.): brak
6. Zwięzły opis projektu (maks. 2 str. A-4):
 - główne elementy składowe, wyróżniane fazy realizacji projektu, podprojekty, itp.
 - uzasadnienie realizacji projektu, zwłaszcza w kontekście jego wpływu na sytuację zdiagnozowaną w obszarze wsparcia, itp.
 - powiązanie z innymi projektami

Projekt polega na odnowieniu kamienicy przy Placu Wolności 20 (Punkt Informacji Turystycznej). W pracach przewidziano m.in. remont dachu, przebudowę kominów czy opierzeń blacharskich.

Zrealizowanie zadania pozwoli na podniesienie jakości życia mieszkańców Żnina. Oznacza to, iż projekt ma w pełni rewitalizacyjny charakter, gdyż jego rezultatem jest nie tylko techniczna renowacja obiektów, ale także osiągnięcie wielu celów społecznych i gospodarczych, jak zwiększenie poziomu kulturalnego miasta, redukcja liczby przestępstw, redukcja bezrobocia, itp. Wpisuje się to w aktualne potrzeby rewitalizacyjne miasta.

Projekt jest także powiązany z innymi projektami planowanymi do wykonania w ramach LPR dla miasta Żnin, a w szczególności z projektami:

- Przebudowa ulic w obszarze starówki miasta Żnina w ramach rewitalizacji obszaru miejskiego w Żninie (kanalizacja sanitarna, kanalizacja deszczowa, sieć wodociągowa, roboty drogowe, oświetlenie, mała architektura, zieleń, organizacja ruchu),
- Termomodernizacja elewacji budynków od strony Placu Wolności z wymianą stolarki oraz docieplenie dachów wraz z wymianą pokrycia na budynkach KPP w Żninie,
- Modernizacja poddasza Magistratu (Muzeum Ziemi Pałuckiej),
- Odnowienie i remont budynków i kamienic gminnych (Plac Wolności 18 i 19, ulice: Wodna 1, Lewandowskiego 1, Śniadeckich 15 i 26, Średnia 8)

7. Podmiot zarządzający i sposób realizacji projektu:

Wnioskodawca (Gmina Żnin) będzie zarazem podmiotem przygotowującym projekt i realizującym go. Po etapie przygotowania projektu (dokumentacja techniczna, kosztorys,

wybór wykonawcy), nastąpi etap realizacji rzeczowej projektu, który zaplanowano na rok 2009.

Projekt będzie realizowany zgodnie z opisem projektu oraz harmonogramem. Za realizację będzie odpowiedzialna wyspecjalizowana firma (firmy) wyłoniona w drodze przetargu, jeśli dany etap projektu będzie podlegał prawu zamówień publicznych.

8. Podmiot zarządzający projektowanym przedsięwzięciem po jego zrealizowaniu: Gmina Żnin

9. Harmonogram działań:

Projekt będzie realizowany w roku 2009. Przewiduje się następujące etapy działań:

- 2 miesiące – przygotowanie projektu do realizacji (dokumentacja, niezbędne pozwolenia, projekty);
- 1 miesiąc – ogłoszenie przetargu na wykonanie prac i wybór wykonawcy;
- ok. 7 miesięcy – rzeczowe wykonanie inwestycji;
- 1 miesiąc – odbiór prac.

10. Przewidywany termin rozpoczęcia realizacji projektu: 2009

11. Przewidywany termin zakończenia realizacji projektu: 2009

12. Osoba mogąca udzielić informacji nt. projektu:

- imię i nazwisko: Krystyna Gołaszewska
- stanowisko służbowe: Naczelnik Wydziału Dróg, Remontów i Inwestycji
- telefon 52 3031301 wewn. 113/ fax 52 3031103
- e-mail: gmina@um.znin.pl

Opis projektu 6

1. Data sporządzenia opisu projektu: 15.10.2009
2. Podmiot zgłaszający projekt: Gmina Żnin
3. Nazwa projektu: „Budowa systemu monitoringu miasta Żnina”
4. Koszt całkowity projektu (w zł) 1.000.000,00 brutto oszacowany na podstawie: wstępnego kosztorysu szacunkowego
5. Źródła finansowania projektu:
 - środki własne (budżet beneficjenta): 100.000,00 (100% z budżetu gminy)
 - środki RPO (EFRR): brak
 - środki inne (np. prywatne, WFOŚ, środki budżetu państwa, województwa, itp.): brak
6. Zwięzły opis projektu (maks. 2 str. A-4):

- główne elementy składowe, wyróżniane fazy realizacji projektu, podprojekty, itp.
- uzasadnienie realizacji projektu, zwłaszcza w kontekście jego wpływu na sytuację zdiagnozowaną w obszarze wsparcia, itp.
- powiązanie z innymi projektami

Projekt dotyczy budowy systemu monitoringu w mieście Żnin, w ramach której przewiduje się zakup projektu budowlano-wykonawczego budowy systemu, uruchomienie studia monitoringu z siedzibą w Straży Miejskiej (ul. Potockiego 1a) oraz zainstalowanie 32 punktów kamerowych na obszarze całego miasta. Przedsięwzięcie będzie realizowane z zastosowaniem technologii bezprzewodowej. Z punktu widzenia rewitalizacji centrum Żnina istotne będzie umieszczenie 11 kamer w punktach pozwalających na objęcie terenów znajdujących się w obszarze wsparcia. Dodatkową wartością tego projektu będzie utworzenie punktu *hot spot* obejmującego swym zasięgiem całą płytę Placu Wolności. Umożliwi to bezpłatne korzystanie z zasobów Internetu, co będzie stanowiło zachętę do spędzenia przez przyjezdnych większej ilości czasu w Żninie.

Zrealizowanie zadania pozwoli na podniesienie jakości życia mieszkańców Żnina. Oznacza to, iż projekt ma w pełni rewitalizacyjny charakter, gdyż jego rezultatem jest osiągnięcie wielu celów społecznych i gospodarczych, jak redukcja liczby przestępstw i wykroczeń oraz wzrost aktywności gospodarczej dzięki zapewnieniu bezpieczeństwa firmom. Wpisuje się to w aktualne potrzeby rewitalizacyjne miasta.

Projekt jest także powiązany z innymi projektami planowanymi do wykonania w ramach LPR dla miasta Żnin, a w szczególności z projektami:

- Przebudowa ulic w obszarze starówki miasta Żnina w ramach rewitalizacji obszaru miejskiego w Żninie (kanalizacja sanitarna, kanalizacja deszczowa, sieć wodociągowa, roboty drogowe, oświetlenie, mała architektura, zieleń, organizacja ruchu),
- Termomodernizacja elewacji budynków od strony Placu Wolności z wymianą stolarki oraz docieplenie dachów wraz z wymianą pokrycia na budynkach KPP w Żninie,
- Modernizacja poddasza Magistratu (Muzeum Ziemi Pałuckiej),
- Odnowienie i remont budynków i kamienic gminnych (Plac Wolności 18 i 19, ulice: Wodna 1, Lewandowskiego 1, Śniadeckich 15 i 26, Średnia 8)

7. Podmiot zarządzający i sposób realizacji projektu:

Wnioskodawca (Gmina Żnin) będzie zarazem podmiotem przygotowującym projekt i realizującym go. Po etapie przygotowania projektu (dokumentacja techniczna, kosztorysy,

wybór wykonawcy), nastąpi etap realizacji rzeczowej projektu, który zaplanowano na lata 2009 – 2012.

Projekt będzie realizowany zgodnie z opisem projektu oraz harmonogramem. Za realizację będzie odpowiedzialna wyspecjalizowana firma (firmy) wyłoniona w drodze przetargu, jeśli dany etap projektu będzie podlegał prawu zamówień publicznych.

8. Podmiot zarządzający projektowanym przedsięwzięciem po jego zrealizowaniu:
Gmina Żnin

9. Harmonogram działań:

Projekt będzie realizowany w latach 2009 - 2012. Przewiduje się następujące etapy działań:

- 2 miesiące – przygotowanie projektu do realizacji (dokumentacja, niezbędne pozwolenia, projekty);
- 1 miesiąc – ogłoszenie przetargu na wykonanie prac i wybór wykonawcy;
- ok. 42 miesiące – rzeczowe wykonanie inwestycji;
- 1 miesiąc – odbiór prac.

W trakcie projektu i po jego realizacji, podmiot zarządzający projektem zapewni też przeprowadzenie odpowiednich działań promocyjnych.

10. Przewidywany termin rozpoczęcia realizacji projektu: 2009

11. Przewidywany termin zakończenia realizacji projektu: 2012

12. Osoba mogąca udzielić informacji nt. projektu:

- imię i nazwisko: Stanisław Wendland

- stanowisko służbowe: Specjalista w Wydziale Rozwoju, Promocji i Spraw Społecznych

- telefon 52 3031301 wewn. 150 fax 52 3031103

- e-mail: gmina@um.znin.pl

Opis projektu 7

1. Data sporządzenia opisu projektu: 15.10.2009

2. Podmiot zgłaszający projekt: Gmina Żnin

3. Nazwa projektu: „Inwestycje w człowieka”

4. Koszt całkowity projektu (w zł) 500.000,00 zł brutto

5. Źródła finansowania projektu:

- środki własne (budżet beneficjenta): 100.000,00 (20% z budżetu gminy)
- środki RPO (EFRR): brak

- środki inne (np. prywatne, WFOŚ, środki budżetu państwa, województwa, itp.): 400.000,00 zł (80%)

6. Zwięzły opis projektu (maks. 2 str. A-4):

- główne elementy składowe, wyróżniane fazy realizacji projektu, podprojekty, itp.
- uzasadnienie realizacji projektu, zwłaszcza w kontekście jego wpływu na sytuację zdiagnozowaną w obszarze wsparcia, itp.
- powiązanie z innymi projektami

Projekt dotyczy szeregu przedsięwzięć mających na celu szeroko rozumiane inwestycje w kapitał ludzki. Głównym celem tego projektu jest aktywizacja zawodowa osób bezrobotnych, podnoszenie kwalifikacji pracowników, poprawa stanu zdrowia ludności. Istotne jest także przeciwdziałanie marazmowi społecznemu, „wyciąganie ludzi z domu”, sprzed telewizora lub komputera, co dotyczy zarówno osób starszych, jak i dzieci i młodzieży. Przedsięwzięcia te będą realizowane poprzez:

- szkolenia i kursy dla mieszkańców miasta i gminy, w szczególności z grup zagrożonych wykluczeniem społecznym: kursy komputerowe, językowe, szkolenia uzupełniające kwalifikacje (np. księgowość, kursy prawa jazdy, operatorów wózków widłowych, spawania)
- wzbogacanie oferty sportowej i rekreacyjnej dla różnych grup wiekowych (np. ćwiczenia i zajęcia nordic walking w ramach Regionalnych Programów Aktywności Fizycznej Seniorów, korzystanie z lodowiska usytuowanego na Placu Wolności w okresie zimowym). Dla wzbogacenia oferty sportowej dla mieszkańców tej części miasta zaraz za granicą obszaru rewitalizowanego – po drugiej stronie rzeki Gąsawki na ul. Sądowej – została rozpoczęta budowa boiska wielofunkcyjnego Orlik 2012. Z tego obiektu sportowego w większości korzystać będą mieszkańcy obszaru wsparcia.
- warsztaty artystyczne dla dzieci i młodzieży w Pałuckiej Pracowni Rzeźby.

Zrealizowanie zadania pozwoli na podniesienie jakości życia mieszkańców Żnina. Oznacza to, iż projekt ma w pełni rewitalizacyjny charakter, gdyż jego rezultatem jest osiągnięcie wielu celów społecznych i gospodarczych, jak redukcja liczby przestępstw i wykroczeń, aktywizacja zawodowa i gospodarcza. Wpisuje się to w aktualne potrzeby rewitalizacyjne miasta.

Projekt jest także powiązany z innymi projektami planowanymi do wykonania w ramach LPR dla miasta Żnin, a w szczególności z projektami:

- Przebudowa ulic w obszarze starówki miasta Żnina w ramach rewitalizacji obszaru miejskiego w Żninie (kanalizacja sanitarna, kanalizacja deszczowa, sieć

wodociągowa, roboty drogowe, oświetlenie, mała architektura, zieleń, organizacja ruchu),

- Termomodernizacja elewacji budynków od strony Placu Wolności z wymianą stolarki oraz docieplenie dachów wraz z wymianą pokrycia na budynkach KPP w Żninie,
- Modernizacja poddasza Magistratu (Muzeum Ziemi Pałuckiej),
- Odnowienie i remont budynków i kamienic gminnych (Plac Wolności 18 i 19, ulice: Wodna 1, Lewandowskiego 1, Śniadeckich 15 i 26, Średnia 8)

7. Podmiot zarządzający i sposób realizacji projektu:

Wnioskodawca (Gmina Żnin) będzie zarazem podmiotem przygotowującym projekt i realizującym go. Projekt będzie realizowany zgodnie z opisem projektu oraz harmonogramem. Za realizację będzie odpowiedzialny Wydział Rozwoju, Promocji Spraw Społecznych Urzędu Miejskiego w Żninie.

Podmiot zarządzający projektowanym przedsięwzięciem po jego zrealizowaniu: Gmina Żnin

8. Przewidywany termin rozpoczęcia realizacji projektu: 2009

9. Przewidywany termin zakończenia realizacji projektu: 2015

10. Osoba mogąca udzielić informacji nt. projektu:

- imię i nazwisko: Weronika Nowak, Łukasz Milejczak
- Urząd Miejski w Żninie, Wydział Rozwoju, Promocji i Spraw Społecznych
- telefon 52 3031301 wewn. 109,122 fax 52 3031103
- e-mail: gmina@um.znin.pl

Opis projektu 8

1. Data sporządzenia opisu projektu: 15.10.2009
2. Podmiot zgłaszający projekt: Gmina Żnin
3. Nazwa projektu: „Wzbogacanie oferty kulturalnej Żnina”
4. Koszt całkowity projektu (w zł) 250.000,00 brutto
5. Źródła finansowania projektu:
 - środki własne (budżet beneficjenta): 50.000,00 (20% z budżetu gminy)
 - środki RPO (EFRR): brak
 - środki inne (np. prywatne, WFOŚ, środki budżetu państwa, województwa, itp.): 200.000,00 zł (80%)
6. Zwięzły opis projektu (maks. 2 str. A-4):

- główne elementy składowe, wyróżniane fazy realizacji projektu, podprojekty, itp.
- uzasadnienie realizacji projektu, zwłaszcza w kontekście jego wpływu na sytuację zdiagnozowaną w obszarze wsparcia, itp.
- powiązanie z innymi projektami

Projekt ten zakłada realizację wydarzeń i imprez o charakterze kulturalnym skierowanych nie tylko do mieszkańców miasta i gminy. Wydarzenia te będą organizowane przez gminę Żnin lub jej jednostki organizacyjne (np. Żniński Dom Kultury, Biblioteka Publiczna) oraz partnerów społecznych (organizacje pozarządowe, parafie). Wymienić należy tutaj takie wydarzenia jak ogólnopolski zjazd twórców ludowych i jarmark sztuki ludowej „Jesień na Pałukach” organizowany corocznie na Placu Wolności, koncerty i przedstawienia teatralne realizowane także z udziałem miast partnerskich z Czech, Litwy, Niemiec, Słowacji i Węgier.

Rynek jest centralnym miejscem miasta nie tylko ze względu na położenie ale także z powodu, że skupiają się tam tradycje Żnina. W okresie letnim na płycie organizowana jest „scena dla wszystkich” pozwalająca na występy teatralne czy muzyczne. Na rynku finał znajdują wszystkie największe imprezy miasta tj. Motorowodne Mistrzostwa Świata, Europy i Polski, Żnińskie Biegi rangi ogólnopolskiej, Wielka Orkiestra Świątecznej Pomocy, Dni Żnina czy Pałuckie Targi Rolne. Corocznie organizowany jest w tym miejscu także Kiermasz Bożonarodzeniowy. Imprezy te częściowo odbywają się w pobliskim parku a rewitalizacja pozwoli na scalenie całego tego obszaru. W sprzyjających warunkach atmosferycznych planuje się tworzyć w centrum wystawy plenerowe prezentujące walory Żnina i Pałuk.

Jednym z działań wpisujących się w tworzenie oferty kulturalnej jest projekt realizowany przez Muzeum Ziemi Pałuckiej w Żninie i Bibliotekę Publiczną przewidujący utworzenie „Atrium” pomiędzy budynkiem Muzeum, Biblioteki i I Liceum Ogólnokształcącego w Żninie. W wyniku realizacji tej inwestycji stworzone zostanie miejsce spotkań klubów dyskusyjnych, grup młodzieży, miejsce realizacji programów kulturalnych przez różne podmioty w tym także Żniński Dom Kultury. Zrealizowanie zadania pozwoli na podniesienie jakości życia mieszkańców Żnina. Oznacza to, iż projekt ma w pełni rewitalizacyjny charakter, gdyż jego rezultatem jest osiągnięcie wielu celów społecznych jak redukcja liczby przestępstw i wykroczeń. Wpisuje się to w aktualne potrzeby rewitalizacyjne miasta.

Projekt jest także powiązany z innymi projektami planowanymi do wykonania w ramach LPR dla miasta Żnin, a w szczególności z projektami:

- Przebudowa ulic w obszarze starówki miasta Żnina w ramach rewitalizacji obszaru miejskiego w Żninie (kanalizacja sanitarna, kanalizacja deszczowa, sieć

wodociągowa, roboty drogowe, oświetlenie, mała architektura, zieleń, organizacja ruchu),

- Termomodernizacja elewacji budynków od strony Placu Wolności z wymianą stolarki oraz docieplenie dachów wraz z wymianą pokrycia na budynkach KPP w Żninie,
- Modernizacja poddasza Magistratu (Muzeum Ziemi Pałuckiej),
- Odnowienie i remont budynków i kamienic gminnych (Plac Wolności 18 i 19, ulice: Wodna 1, Lewandowskiego 1, Śniadeckich 15 i 26, Średnia 8)

7. Podmiot zarządzający i sposób realizacji projektu:

Wnioskodawca (Gmina Żnin) będzie zarazem podmiotem przygotowującym projekt i realizującym go. Projekt będzie realizowany zgodnie z opisem projektu oraz harmonogramem. Za realizację będzie odpowiedzialny Wydział Rozwoju, Promocji Spraw Społecznych Urzędu Miejskiego w Żninie.

Podmiot zarządzający projektowanym przedsięwzięciem po jego zrealizowaniu: Gmina Żnin

8. Przewidywany termin rozpoczęcia realizacji projektu: 2009

9. Przewidywany termin zakończenia realizacji projektu: 2015

10. Osoba mogąca udzielić informacji nt. projektu:

- imię i nazwisko: Weronika Nowak, Łukasz Milejczak

- Urząd Miejski w Żninie, Wydział Rozwoju, Promocji i Spraw Społecznych

- telefon 52 3031301 wewn. 109,122 fax 52 3031103

- e-mail: gmina@um.znin.pl

Załącznik 3. Raport z konsultacji społecznych (wraz z aneksami)

Wstęp

Celem właściwej weryfikacji obszaru, objętego Lokalnym Programem Rewitalizacji Miasta Żnin, w miesiącach luty oraz marzec 2009 roku przeprowadzono konsultacje społeczne, które objęły sektor publiczny (pracownicy Urzędu Miejskiego w Żninie, przedstawiciele instytucji publicznych), gospodarczy (przedsiębiorców, głównie funkcjonujących w Żninie) oraz społeczny (mieszkańców Żnina).

Metoda doboru uczestników konsultacji miała charakter zaproszenia skierowanego do wszystkich zainteresowanych osób oraz podmiotów. Podczas przeprowadzonych konsultacji zastosowano dwie podstawowe metody badawcze:

- ankietę audytoryjną (oraz uzupełniającą do niej – ankietę otwartą),
- wywiad grupowy, pogłębiony (tzw. fokus).

Spotkania konsultacyjne odbyły się dwukrotnie, tzn.:

- **9 stycznia 2009 roku** – wyłącznie z udziałem sektora publicznego. Celem pomiaru było przygotowanie wstępnych koncepcji projektów rewitalizacyjnych oraz kwestionariusza ankiety audytoryjnej (na drugie spotkanie konsultacyjne) i ankiety otwartej. W spotkaniu uczestniczyło 11 osób,
- **12 lutego 2009 roku** – z udziałem 14 osób, reprezentujących sektor publiczny, gospodarczy i społeczny. Na spotkaniu rozdano wcześniej przygotowany kwestionariusz ankiety.

Ankieta audytoryjna i otwarta

Ankieta audytoryjna miała charakter badania ilościowego i polegała na rozdaniu uczestnikom, zgromadzonym na drugim spotkaniu konsultacyjnym (12 lutego 2009),

kwestionariusza, zawierającego pytania otwarte (por. aneks 2 w postaci wypełnionych kwestionariuszy).

W pierwszej części kwestionariusza umożliwiono zgłoszenie dowolnych projektów do rewitalizacji, prosząc o podanie:

- proponowanej nazwy projektu,
- obszaru realizacji projektu (ulic),
- celu realizacji projektu,
- proponowanego podmiotu, realizującego badanie,
- innych uczestników i partnerów w realizacji projektu,
- danych osoby zgłaszającej projekt (celem ewentualnego uzupełnienia zgłoszonych uwag czy projektów).

W drugiej części kwestionariusza poproszono o zgłoszenie uwag, dotyczących:

- proponowanego obszaru rewitalizacji (por. poniższy rys.),

Rysunek 1. Proponowany w konsultacjach społecznych obszar rewitalizacji



Źródło: Urząd Miejski w Żninie.

- uwag do proponowanych projektów do rewitalizacji,

- innych uwag i zastrzeżeń.

Proponowany obszar wsparcia obejmował ulice:

- Spokojną,
- Pl. Zamkowy,
- Kościuszki,
- Pl. Działowy,
- Podmurną,
- Poczтовую,
- Średnią,
- Śniadeckich,
- Wodną,
- Rychlewskiego,
- Pl. Wolności,
- 700-lecia,
- Lewandowskiego.

W konsultacjach społecznych nie ograniczono się do osób i podmiotów, uczestniczących we wspomnianych spotkaniach. Celem uzupełnienia wyników badania o inne, cenne uwagi, na początku lutego 2009 roku, kwestionariusze wraz z krótką instrukcją wprowadzającą, **pozostawiono w holu głównym Urzędu Miejskiego w Żninie**. Można go było również pobrać ze strony internetowej Urzędu Miejskiego (<http://www.um.znin.pl>). Wypełniony kwestionariusz należało zwrócić w Wydziale Rozwoju, Promocji i Spraw Społecznych w Urzędzie Miejskim, przesłać faksem na wskazany numer bądź mailem na podany adres do dnia 20 marca 2009 roku.

Badanie pozwoliło na zebranie wielu cennych danych, które zostaną opisane poniżej.

Wywiad grupowy

Dane zebrane w konsultacjach społecznych metodą ankiety, uzupełniono jakościową metodą badania w formie tzw. fokusu. Wywiad grupowy, przeprowadzony przez moderatora (pracownika Urzędu Miejskiego) podczas obu wspomnianych spotkań konsultacyjnych w styczniu i lutym, miał na celu zebranie większej ilości danych o zgłoszonych uwagach bądź samych projektach. Wywiad umożliwił również lepsze zrozumienie racji i argumentów każdego z uczestników badania. Wyniki również zaprezentowano poniżej.

Kampania informacyjna

Celem zapewnienia jak najwyższej frekwencji podczas spotkania w dniu 12 lutego 2009 roku, w lokalnych mediach opublikowano komunikat, informujący o dacie i miejscu spotkania, jego przedmiocie, wstępnym obszarze postulowanym do rewitalizacji, oczekiwanych uczestnikach badania (por. aneks 1 do niniejszego załącznika).

Komunikat ten zamieszczono w nr 5 tygodnika lokalnego „Pałuki” z dn. 05 lutego 2009 roku (s. 12).

Następnie, po przeprowadzonych spotkaniach konsultacyjnych, w numerze 7 tygodnika lokalnego „Pałuki” z dn. 19 lutego 2009 roku, zamieszczono informację o odbytym spotkaniu, a także o możliwości dalszego uczestnictwa w konsultacjach poprzez wypełnienie kwestionariusza i jego zwrot do dn. 20 marca 2009 roku. Podobna informacja znalazła się także w „Gazecie Pomorskiej” z dnia 13 lutego 2009 roku oraz w dzienniku „Express Bydgoski” z dnia 16 lutego 2009 roku.

Artykuły informacyjne, nt. konsultacji społecznych oraz ewaluacyjne (po odbyciu planowanych spotkań) opublikowano także w internetowych wydaniach „Expressu Bydgoskiego” w dniach: 5, 12 i 16 lutego 2009 roku.

Informacje ukazały się także na stronie internetowej Urzędu Miejskiego w Żninie. W dniu 9 lutego zamieszczono komunikat o planowanym na dzień 12 lutego 2009 roku spotkaniu, natomiast w dniu spotkania ukazał się komunikat o przeprowadzonych konsultacjach oraz możliwości dalszego w nich uczestnictwa poprzez wypełnienie dostępnego kwestionariusza.

W przypadku jakichkolwiek pytań, wszelkich informacji, osobiście lub telefonicznie, udzielali pracownicy Wydziału Rozwoju, Promocji i Spraw Społecznych Urzędu Miejskiego.

Wyniki badania

Ad. Zgłoszenie projektów do rewitalizacji

W sumie zebrano 8 poprawnie wypełnionych kwestionariuszy ankiety. Uczestnicy konsultacji społecznych zgłosili 14 następujących projektów autorskich do LPR dla miasta Żnin (por. aneks 2 do niniejszego załącznika):

- 1) Odnowa elewacji budynku kawiarni-cukierni przy ul. Lewandowskiego 5a;
- 2) Odnowienie muru wzdłuż ulicy Kruszki (obiekt historyczny);
- 3) Remont kamienicy przy ul. Kościuszki 10 (tynki, elewacja, wymiana okien, pokrycia dachu);
- 4) Stworzenie tzw. „Pałuckiej oazy” przy ul. Pocztovej 6a (miejsca do gier i zabaw przy lokalu gastronomicznym, którego właścicielem jest osoba zgłaszająca projekt);
- 5) Renowacja elewacji kamienicy przy Pl. Wolności 11;
- 6) Ogólnie pojęta ochrona zdrowia i środowiska naturalnego poprzez ograniczenie emisji spalin, termomodernizacje czy redukcję zanieczyszczenia wody w jeziorze;
- 7) Stworzenie fontanny, skalniaka, dużej kaskady wodnej i placu zabaw na placu vis a vis budynku sądu (Pl. Wolności);
- 8) Budowa muru z bramami i wieżyczkami z cegły przy baszcie na Pl. Wolności;
- 9) Przeniesienie targowiska, garaży oraz siedziby Straży Pożarnej z Pl. Zamkowego i ulokowanie tam małego zamku z cegły lub kamienia oraz miejsc na noclegi dla turystów;
- 10) Wybudowanie bram wjazdowych na miejscu byłego muru, okalającego ogród;
- 11) Położenie nowej nawierzchni ulic i chodników w starej części Żnina (kamień, kostka brukowa);
- 12) Stworzenie plaży, wypożyczalni kajaków i rowerów nad jeziorem oraz połączenia przez Gąsawkę między dwoma jeziorami wraz z miejscem na cumowanie zlokalizowanym w okolicy ul. 700-lecia i Pl. Działowego;
- 13) Adaptacja budynku przy ul. Średniej na cele społeczno-gospodarczo-kulturalne (ogródek letni, kawiarnia, zieleń miejska, nowa nawierzchnia, oświetlenie);
- 14) Remont budynku wielorodzinnego przy ul. Szkolnej.

Ad. Uwagi do pierwotnie proponowanych projektów do rewitalizacji

W ramach konsultacji społecznych, Urząd Miejski w Żninie, po wstępnej analizie stanu wyjściowego w tkance społecznej, gospodarczej i infrastrukturalnej miasta, zaproponował w drugiej części kwestionariusza następujące projekty do realizacji w ramach LPR:

- 1) Przebudowa ulic w obszarze starówki miasta Żnina (roboty drogowe, oświetlenie, mała architektura, zieleń, organizacja ruchu, kanalizacja deszczowa);
- 2) Przebudowa kanalizacji ogólnospławnej na kanalizację sanitarną i deszczową wraz z wymianą sieci wodociągowej w historycznej części Żnina;

- 3) Termomodernizacja elewacji budynków od strony Placu Wolności z wymianą stolarki oraz docieplenie dachów wraz z wymianą pokrycia na budynkach KPP w Żninie;
- 4) Modernizacja poddasza Muzeum Ziemi Pałuckiej;
- 5) Odnowienie dwóch kamienic przy Placu Wolności 18 i 19;
- 6) Odnowienie budynku Punktu Informacji Turystycznej, Plac Wolności 20.

W ramach konsultacji społecznych (metodą ankiet oraz wywiadu) **nie zgłoszono żadnych sprzeciwów** do ww. projektów (zgłoszone uwagi potwierdzały konieczność zrealizowania postulowanych przez Urząd Miejski w Żninie projektów).

Co istotne, nie odnotowano również istotnych uwag co do wskazanego obszaru do rewitalizacji.

Omówienie wyników badania oraz rekomendacje do tworzonego LPR

Wyniki badania potwierdzają zasadność postulowanych przez Urząd Miejski projektów w ramach rewitalizacji Żnina. Projekty te są w pełni uzasadnione i mają duże znaczenie, zarówno w kontekście społecznym, jak i gospodarczym oraz infrastrukturalnym.

W związku z tym, wyniki badania pozwalają rekomendować do LPR dla miasta Żnin wskazany obszar rewitalizacji, a także zgłoszone przez Urząd Miejski projekty.

Zgłoszone w trakcie konsultacji społecznych projekty autorskie, pokrywają się częściowo ze wspomnianymi projektami UM Żnin, szczególnie w odniesieniu do odnowy historycznej części miasta, a w szczególności:

- położenia nowej nawierzchni ulic i chodników (kamień, kostka brukowa),
- utworzenia zieleni miejskiej,
- modernizacji oświetlenia miejskiego.

Pozostałe projekty, zgłoszone przez sektor społeczny czy gospodarczy, nie spełniają w większości wymogów, kwalifikujących je do LPR. Powodami są:

- brak charakteru rewitalizacyjnego rozumianego, jako konieczność oddziaływania nie tylko na sferę infrastrukturalną, ale także społeczną i gospodarczą,
- zgłoszenie, jako przyszłego wnioskodawcy, podmiotu, który nie może być beneficjentem środków przewidzianych w LPR (np. os. fizyczna),
- zawołowany i niemerytoryczny charakter projektu,
- nieracjonalny finansowo charakter projektu (nieuzasadniony zakres i rodzaj projektu w odniesieniu do przewidywanych kosztów i rezultatów).

Burmistrz Żnina

zawiadamia o spotkaniu konsultacyjnym dotyczącym lokalnego programu rewitalizacji, które odbędzie się w czwartek 12 lutego 2009 roku o godz. 14⁰⁰ w auli Urzędu Miejskiego w Żninie.

Dokument ten stanowi kompleksowy program remontów, modernizacji zabudowy i przestrzeni publicznych, rewaloryzacji zabytków na wybranym obszarze w powiązaniu z rozwojem gospodarczym i społecznym. Rewitalizacja jest połączeniem działań technicznych (jak np. remonty) z programami ożywienia gospodarczego i działaniem na rzecz rozwiązywania problemów społecznych, występujących na tych obszarach, m.in. bezrobocia, przestępczości, braku równowagi demograficznej, niskiego poziomu edukacji.

Rewitalizacja Żnina będzie realizowana w obszarze ograniczonym ulicami: **Podmurna, Sienkiewicza, Plac Wolności, Sądowa, Parkowa, Lewandowskiego, Plac Działowy, Spółdzielcza, Spokojna, Kościuszki.**

W procesie tworzenia lokalnego programu rewitalizacji konieczny jest udział środowisk społecznych i gospodarczych. W szczególności wskazane jest uczestnictwo osób reprezentujących: instytucje kultury, organy prowadzące szkoły i placówki, zakłady opieki zdrowotnej działające w publicznym systemie zdrowia, podmioty zaliczane do sektora finansów publicznych posiadające osobowość prawną, organizacje pozarządowe, stowarzyszenia, fundacje, kościoły i związki wyznaniowe, spółdzielnie i wspólnoty mieszkaniowe, przedsiębiorstwa mające siedzibę i prowadzące działalność na terenie województwa kujawsko-pomorskiego

Zapraszamy wszystkie osoby i podmioty zainteresowane uczestnictwem w pracach nad lokalnym programem rewitalizacji.

Kontakt: Wydział Rozwoju, Promocji i Spraw Społecznych, Michał Szymczak i Łukasz Milejczak (tel. 3031301 wew. 109 i 122; gmina@um.znin.pl).

Aneks 2. Wypełnione w ramach konsultacji społecznych kwestionariusze

Kwestionariusz 1



URZĄD MIEJSKI W ŻNINIE
PROPOZYCJA PROJEKTU (ZADANIA)
DO LOKALNEGO PROGRAMU REWITALIZACJI

1. Proponowana nazwa projektu	
2. Obszar realizacji (ulice)	
3. Cel realizacji projektu (proszę opisać najważniejsze efekty, jakie chce się osiągnąć realizując projekt, co projekt pozytywnego wnieście dla mieszkańców, w jaki sposób ożywi lokalną społeczność, turystykę, przedsiębiorczość)	<p>1. Elewacja budynku kawiarstwa - Cukierni - Lewandowskiego 5a</p> <p>2. Odnowienie muru wzdłuż ulicy Kurobki → mur budynek historyczny</p>
5. Proponowany realizator projektu	
6. Partnerzy, inne podmioty uczestniczące w realizacji projektu (jeśli istnieją)	
7. Dane osoby/podmiotu zgłaszającego, data	

Wypełnioną kartę należy złożyć w Wydziale Rozwoju, Promocji i Spraw Społecznych (Urząd Miejski, ul. 700-lecia 39, biuro nr 44), przesłać faxem na nr (52) 3031103 lub emailem na adres rps@um.znin.pl do dnia 20 marca 2009 roku

Obszar wsparcia wskazany do rewitalizacji w Żninie



**KONSULTACJE SPOŁECZNE LOKALNEGO PROGRAMU REWITALIZACJI
MIASTA ŻNIN**

W ramach konsultacji społecznych lokalnego programu rewitalizacji zgłaszam następujące uwagi dotyczące:

1. wyznaczenia obszaru wsparcia wskazanego do rewitalizacji w Żninie

.....
.....

2. listy projektów realizowanych projektów w ramach rewitalizacji:

- a) Modernizacja historycznego centrum Żnina (przebudowa nawierzchni, oświetlenie, mała architektura, system informacji turystycznej)

.....
.....

- b) Przebudowa kanalizacji ogólnospławnej na kanalizację sanitarną i deszczową wraz z wymianą sieci wodociągowej w historycznej części Żnina

.....
.....

- c) Termomodernizacja elewacji budynku od strony Placu Wolności z wymianą stolarki okiennej oraz docieplenie dachu wraz z wymianą pokrycia na budynkach Komendy Powiatowej Policji w Żninie

.....
.....

- d) Modernizacja poddasza Muzeum Ziemi Pałuckiej

.....
.....

- e) Odnowienie dwóch kamienic przy Placu Wolności 18 i 19

.....
.....

- f) Odnowienie budynku Centrum Informacji Turystycznej, Plac Wolności 20

.....
.....

3. propozycje, uwagi:

.....
.....
.....
.....
.....

.....
Miejscowość, data

.....
Imię, nazwisko (nazwa podmiotu)

Kwestionariusz 2



URZĄD MIEJSKI W ŻNINIE
PROPOZYCJA PROJEKTU (ZADANIA)
DO LOKALNEGO PROGRAMU REWITALIZACJI

1. Proponowana nazwa projektu	
2. Obszar realizacji (ulice)	ul. Kosciuszki 10
3. Cel realizacji projektu (proszę opisać najważniejsze efekty, jakie chce się osiągnąć realizując projekt, co projekt pozytywnego wniosie dla mieszkańców, w jaki sposób ożywi lokalną społeczność, turystykę, przedsiębiorczość)	remont kamienicy (tynki, elewacja, wymiana okien, dach) - współfinansuje 5 osób
5. Proponowany realizator projektu	
6. Partnerzy, inne podmioty uczestniczące w realizacji projektu (jeśli istnieją)	
7. Dane osoby/podmiotu zgłaszającego, data	

Wypełnioną kartę należy złożyć w Wydziale Rozwoju, Promocji i Spraw Społecznych (Urząd Miejski, ul. 700-lecia 39, biuro nr 44), przesłać faxem na nr (52) 3031103 lub emailem na adres rps@um.znin.pl do dnia 20 marca 2009 roku

Obszar wsparcia wskazany do rewitalizacji w Żniniu



**KONSULTACJE SPOŁECZNE LOKALNEGO PROGRAMU REWITALIZACJI
MIASTA ŻNIN**

W ramach konsultacji społecznych lokalnego programu rewitalizacji zgłaszam następujące uwagi dotyczące:

1. wyznaczenia obszaru wsparcia wskazanego do rewitalizacji w Żninie

.....
.....

2. listy projektów realizowanych projektów w ramach rewitalizacji:

a) Modernizacja historycznego centrum Żnina (przebudowa nawierzchni, oświetlenie, mała architektura, system informacji turystycznej)

.....
.....

b) Przebudowa kanalizacji ogólnospławnej na kanalizację sanitarną i deszczową wraz z wymianą sieci wodociągowej w historycznej części Żnina

.....
.....

c) Termomodernizacja elewacji budynku od strony Placu Wolności z wymianą stolarki okiennej oraz docieplenie dachu wraz z wymianą pokrycia na budynkach Komendy Powiatowej Policji w Żninie

.....
.....

d) Modernizacja poddasza Muzeum Ziemi Pałuckiej

.....
.....

e) Odnowienie dwóch kamienic przy Placu Wolności 18 i 19

.....
.....

f) Odnowienie budynku Centrum Informacji Turystycznej, Plac Wolności 20

.....
.....

3. propozycje, uwagi:

.....
.....
.....
.....
.....

.....
Miejscowość, data

.....
Imię, nazwisko (nazwa podmiotu)

Kwestionariusz 3



URZĄD MIEJSKI W ŻNINIE
PROPOZYCJA PROJEKTU (ZADANIA)
DO LOKALNEGO PROGRAMU REWITALIZACJI

Sekretariat
 Burmistrza Żnina
 wpłynęło

dnia 24. 02. 2009

Nr. 2179/09

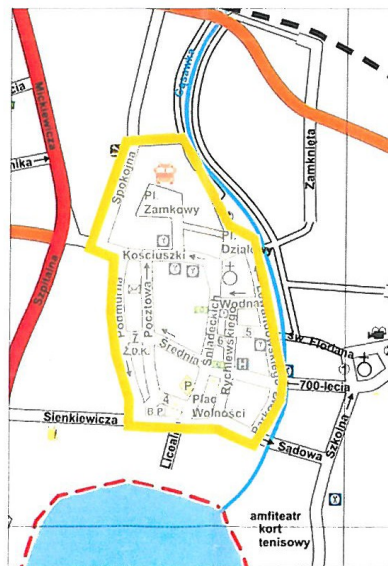
Ciepłota

RPS
 [Signature]

1. Proponowana nazwa projektu	adaptacja budynku przy ul. Średniej na cele społeczno - gospodarcze - kulturalne
2. Obszar realizacji (ulice)	Średnia
3. Cel realizacji projektu (proszę opisać najważniejsze efekty, jakie chce się osiągnąć realizując projekt, co projekt pozytywnego wniosie dla mieszkańców, w jaki sposób ożywi lokalną społeczność, turystykę, przedsiębiorczość)	organizacja opłodek letniego oraz koncertów i festiwalu muzycznego dla młodzieży i imprez kulturalnych i organizacja imprez oraz przebudowa naświetlenia dla celów rekreacyjnych, wykonanie osiedlenia
5. Proponowany realizator projektu	
6. Partnerzy, inne podmioty uczestniczące w realizacji projektu (jeśli istnieją)	
7. Dane osoby/podmiotu zgłaszającego, data	

Wypełnioną kartę należy złożyć w Wydziale Rozwoju, Promocji i Spraw Społecznych (Urząd Miejski, ul. 700-lecia 39, biuro nr 44), przesłać faxem na nr (52) 3031103 lub emailiem na adres rps@um.znin.pl do dnia 20 marca 2009 roku

Obszar wsparcia wskazanego do rewitalizacji w Żninie



**KONSULTACJE SPOŁECZNE LOKALNEGO PROGRAMU REWITALIZACJI
MIASTA ŻNIN**

W ramach konsultacji społecznych lokalnego programu rewitalizacji zgłaszam następujące uwagi dotyczące:

1. wyznaczenia obszaru wsparcia wskazanego do rewitalizacji w Żninie

..... ul. Średnia

2. listy projektów realizowanych projektów w ramach rewitalizacji:

a) Modernizacja historycznego centrum Żnina (przebudowa nawierzchni, oświetlenie, mała architektura, system informacji turystycznej)

.....

b) Przebudowa kanalizacji ogólnospławnej na kanalizację sanitarną i deszczową wraz z wymianą sieci wodociągowej w historycznej części Żnina

.....

c) Termomodernizacja elewacji budynku od strony Placu Wolności z wymianą stolarki okiennej oraz docieplenie dachu wraz z wymianą pokrycia na budynkach Komendy Powiatowej Policji w Żninie

.....

d) Modernizacja poddasza Muzeum Ziemi Pałuckiej

.....

e) Odnowienie dwóch kamienic przy Placu Wolności 18 i 19

.....

f) Odnowienie budynku Centrum Informacji Turystycznej, Plac Wolności 20

.....

3. propozycje, uwagi:

.....
.....
.....
.....
.....

.....
Miejscowość, data

.....
Imię, nazwisko (nazwa podmiotu)

Kwestionariusz 4

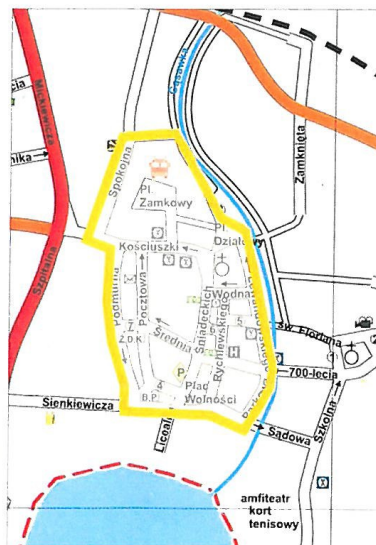


URZĄD MIEJSKI W ŻNINIE
PROPOZYCJA PROJEKTU (ZADANIA)
DO LOKALNEGO PROGRAMU REWITALIZACJI

1. Proponowana nazwa projektu	1. Na placu na przeciw Szkoły - fontanna, składowe, duża kaskada wodna, plac zabaw 2. Na Placu Wolności - budowla murowana z bramami i wieżyczkami z ceptą podobną do cepty Pałacu (okładają Pałacu)
2. Obszar realizacji (ulice)	Na placu sportowym z kolumnami polepszyć możliwości pracy i sprzedaż urządzeń turystów jak malowanie, zawieszanie itp.
3. Cel realizacji projektu (proszę opisać najważniejsze efekty, jakie chce się osiągnąć realizując projekt, co projekt pozytywnego wniosie dla mieszkańców, w jaki sposób ożywi lokalną społeczność, turystykę, przedsiębiorczość)	3. Plac kamionowy - przewidzenie tarasów, pawilon, stwarzają różnorodność Na placu podbudować motywy ramach z kolumnami lub ceptą przewidzianą na działalność. Po stwarzają hotel lub miejsce na noclegi. 4. W miejscu po byłym muzeum okładają, w sposób - upodobnie duże bramy wjazdowe (kamion, cepta) 2-3 szt.
5. Proponowany realizator projektu	5. Ulice, Medynki budowle z kolumnami przewidzianymi w uszyciu kamionach, kolumnami polepszyć, ostatecznie z kostki brukowej imitującej kamień.
6. Partnerzy, inne podmioty uczestniczące w realizacji projektu (jeśli istnieją)	6. Nad jeziorem, plac, kolumny, rowery itp. Możliwość przepływu między dzielnicami, jeziorami, plac, Szkoła itp. Na Szkoła, miejsce na racumowanie, kolumny, kostki w okolicy ul. 700-lecia lub Pl. Piastówce.
7. Dane osoby/podmiotu zgłaszającego, data	

Wypełnioną kartę należy złożyć w Wydziale Różwoju, Promocji i Spraw Społecznych (Urząd Miejski, ul. 700-lecia 39, biuro nr 44), przesłać faxem na nr (52) 3031103 lub emailem na adres rps@um.znin.pl do dnia 20 marca 2009 roku

Obszar wsparcia wskazany do rewitalizacji w Żniniu



**KONSULTACJE SPOŁECZNE LOKALNEGO PROGRAMU REWITALIZACJI
MIASTA ŻNIN**

W ramach konsultacji społecznych lokalnego programu rewitalizacji zgłaszam następujące uwagi dotyczące:

1. wyznaczenia obszaru wsparcia wskazanego do rewitalizacji w Żninie

.....
.....

2. listy projektów realizowanych projektów w ramach rewitalizacji:

- a) Modernizacja historycznego centrum Żnina (przebudowa nawierzchni, oświetlenie, mała architektura, system informacji turystycznej)

.....
.....

- b) Przebudowa kanalizacji ogólnospławnej na kanalizację sanitarną i deszczową wraz z wymianą sieci wodociągowej w historycznej części Żnina

.....
.....

- c) Termomodernizacja elewacji budynku od strony Placu Wolności z wymianą stolarki okiennej oraz docieplenie dachu wraz z wymianą pokrycia na budynkach Komendy Powiatowej Policji w Żninie

Budynki Komendy Pow. Policji w Żninie być po do centrum Żnina z tym budynkiem nie ma Placu Wolności

Budynki ten w Żninie być do całego turystyka, handlu itp.

- d) Modernizacja poddasza Muzeum Ziemi Pałuckiej *innej działalności gospodarczej?*

.....
.....

- e) Odnowienie dwóch kamienic przy Placu Wolności 18 i 19

.....
.....

- f) Odnowienie budynku Centrum Informacji Turystycznej, Plac Wolności 20

.....
.....

3. propozycje, uwagi:

*Jeśli poruszyć kwestię miasta to nie jest potrzebne to do miasta. Musi mieć coś co zainteresuje mieszkańców i jest to co przyciąga. Nie ma tu miejsca. Żnina jest w Żninie z kapturkami, marzetkami, modnymi... przyciąga turystów, handlowców, itp. Potrzeba...
WST. Pałucki... może przyciągać do Żnina...
... celowa: miasto, handlu, itp. w Żninie, itp. itp.*

16.03.2023
Miejscowość, data

.....
Imię, nazwisko (nazwa podmiotu)

- WELTE -

Kwestionariusz 5

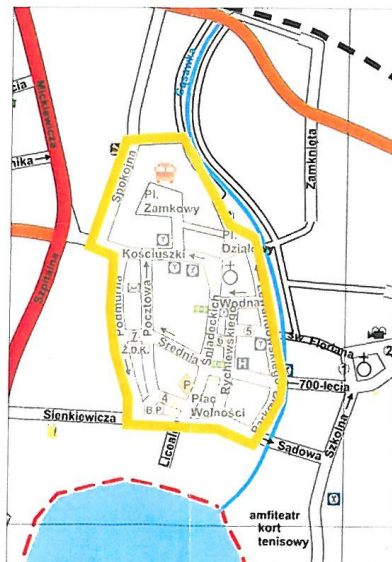


URZĄD MIEJSKI W ŻNINIE
PROPOZYCJA PROJEKTU (ZADANIA)
DO LOKALNEGO PROGRAMU REWITALIZACJI

1. Proponowana nazwa projektu	Ochrona zdrowia, ekologiczne ogrzewanie, rewitalizacja
2. Obszar realizacji (ulice)	wyznaczone pomniki
3. Cel realizacji projektu (proszę opisać najważniejsze efekty, jakie chce się osiągnąć realizując projekt, co projekt pozytywnego wniosie dla mieszkańców, w jaki sposób ożywi lokalną społeczność, przedsiębiorczość, turystykę)	Ochrona zdrowia mieszkańców, likwidacja smogów powstających ze spalania, ochrona zabytków - elewacji przed b. szybkim niszczeniem, czyste powietrze, jezioro, przyciągnięcie turystów. Serwisy położenie miasta w dalszej części przystosowania. niejednolite wykonanie np. powietrzem, zdrowiem i in.
5. Proponowany realizator projektu	Urząd Miejski i Starostwo Powiatowe
6. Partnerzy, inne podmioty uczestniczące w realizacji projektu (jeśli istnieją)	Wspieranie z Instytucji Ochrony Środowiska oraz Funduszy Nieruchomości, Urząd Merszałkowski itp.
7. Dane osoby/podmiotu zgłaszającego, data	

Wypełnioną kartę należy złożyć w Wydziale Rozwoju, Promocji i Spraw Społecznych (Urząd Miejski, ul. 700-lecia 39, biuro nr 44), przesłać faxem na nr (52) 3031103 lub emailem na adres rps@um.znin.pl do dnia 20 marca 2009 roku

Obszar wsparcia wskazanego do rewitalizacji w Żniniu



**KONSULTACJE SPOŁECZNE LOKALNEGO PROGRAMU REWITALIZACJI
MIASTA ŻNIN**

W ramach konsultacji społecznych lokalnego programu rewitalizacji zgłaszam następujące uwagi dotyczące:

1. wyznaczenia obszaru wsparcia wskazanego do rewitalizacji w Żninie

Obszar może czasowo pozostać jako zaleślono.

2. listy projektów realizowanych projektów w ramach rewitalizacji:

a) Modernizacja historycznego centrum Żnina (przebudowa nawierzchni, oświetlenie, mała architektura, system informacji turystycznej)

b) Przebudowa kanalizacji ogólnospławnej na kanalizację sanitarną i deszczową wraz z wymianą sieci wodociągowej w historycznej części Żnina

c) Termomodernizacja elewacji budynku od strony Placu Wolności z wymianą stolarki okiennej oraz docieplenie dachu wraz z wymianą pokrycia na budynkach Komendy Powiatowej Policji w Żninie

d) Modernizacja poddasza Muzeum Ziemi Pałuckiej

e) Odnowienie dwóch kamienic przy Placu Wolności 18 i 19

f) Odnowienie budynku Centrum Informacji Turystycznej, Plac Wolności 20

3. propozycje, uwagi:

Wzorem innych miast w naszym województwie które już realizują i wykonują fundusze na wsparcie mieszkańców brzechadłycę modelologiczne ogrozenie budynków i pierwszj kolejności przystąpić do zabezpieczenia na ten cel środków. Efekt: odnowie i zachowanie mieszkańców, ochrona zabytków, atrakcyjne otoczenie z jeziorami i czystym powietrzem.

10.03.2009. ŻNIN
Miejscowość, data

Imię, nazwisko (nazwa podmiotu)

Kwestionariusz 6



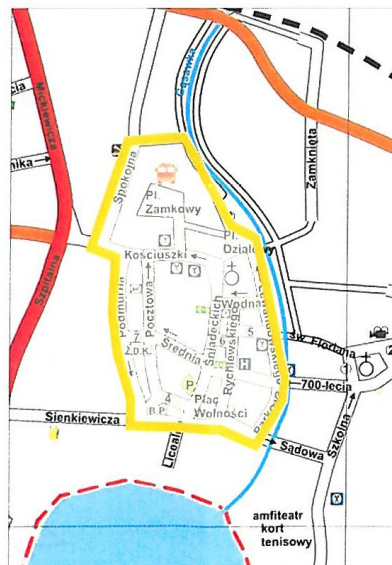
URZĄD MIEJSKI W ŻNINIE
PROPOZYCJA PROJEKTU (ZADANIA)
DO LOKALNEGO PROGRAMU REWITALIZACJI

RPS
[Signature]

1. Proponowana nazwa projektu	Renowacja elewacji kamienicy
2. Obszar realizacji (ulice)	ul. Plac Wolności 11
3. Cel realizacji projektu (proszę opisać najważniejsze efekty, jakie chce się osiągnąć realizując projekt, co projekt pozytywnego wniosie dla mieszkańców, w jaki sposób ożywi lokalną społeczność, turystykę, przedsiębiorczość)	- poprawi estetykę miasta a o szczególności poprawi wizerunek naszego "starego miasta" - rynku. W jakimś stopniu wpłynie to na poprawę opinii o naszym mieście przez mieszkańców i turystów.
5. Proponowany realizator projektu	
6. Partnerzy, inne podmioty uczestniczące w realizacji projektu (jeśli istnieją)	- sklep "Guszek" - Anita Guszek - sklep "Ciżemka" - Jacek Kowalski - sklep odzieżowy - p. Jolanta Dybosa - sklep "Duet" - Alina Piasecka
7. Dane osoby/podmiotu zgłaszającego, data	

Wypełnioną kartę należy złożyć w Wydziale Rozwoju, Promocji i Spraw Społecznych (Urząd Miejski, ul. 700-lecia 39, biuro nr 44), przesłać faxem na nr (52) 3031103 lub emailem na adres rps@um.znin.pl do dnia 20 marca 2009 roku

Obszar wsparcia wskazanego do rewitalizacji w Żniniu



Sekretariat
 Burmistrza Żnina
 wpłynęło
 dnia 10. 03. 2009
 Nr. 2960/09Za.....
 podpis: *[Signature]*

**KONSULTACJE SPOŁECZNE LOKALNEGO PROGRAMU REWITALIZACJI
MIASTA ŻNIN**

W ramach konsultacji społecznych lokalnego programu rewitalizacji zgłaszam następujące uwagi dotyczące:

1. wyznaczenia obszaru wsparcia wskazanego do rewitalizacji w Żninie

.....
.....
.....

2. listy projektów realizowanych projektów w ramach rewitalizacji:

a) Modernizacja historycznego centrum Żnina (przebudowa nawierzchni, oświetlenie, mała architektura, system informacji turystycznej)

.....
.....

b) Przebudowa kanalizacji ogólnospławnej na kanalizację sanitarną i deszczową wraz z wymianą sieci wodociągowej w historycznej części Żnina

.....
.....

c) Termomodernizacja elewacji budynku od strony Placu Wolności z wymianą stolarki okiennej oraz docieplenie dachu wraz z wymianą pokrycia na budynkach Komendy Powiatowej Policji w Żninie

.....
.....

d) Modernizacja poddasza Muzeum Ziemi Pałuckiej

.....
.....

e) Odnowienie dwóch kamienic przy Placu Wolności 18 i 19

.....
.....

f) Odnowienie budynku Centrum Informacji Turystycznej, Plac Wolności 20

.....
.....

3. propozycje, uwagi:

.....
.....
.....
.....
.....

Żnin 9.03.2009

Miejscowość, data

[Signature]

Imię, nazwisko (nazwa podmiotu)

[Signature]

Kwestionariusz 7

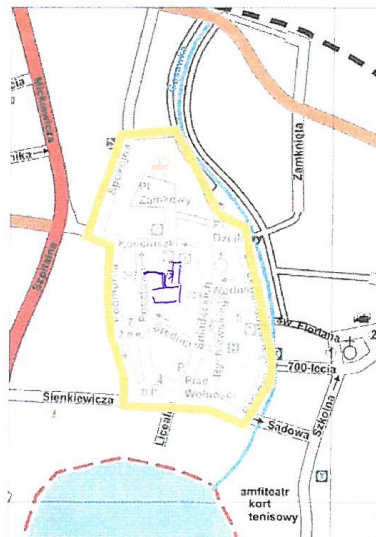


URZĄD MIEJSKI W ŻNINIE PROPOZYCJA PROJEKTU (ZADANIA) DO LOKALNEGO PROGRAMU REWITALIZACJI

1. Proponowana nazwa projektu	"Patulicka oaza"
2. Obszar realizacji (ulice)	ul. Postawa 6a
3. Cel realizacji projektu (proszę opisać najważniejsze efekty, jakie chce się osiągnąć realizując projekt, co projekt pozytywnego wniosie dla mieszkańców, w jaki sposób ożywi lokalną społeczność, przedsiębiorczość, turystykę)	Celem projektu jest stworzenie w naszym pięknym miasteczku "oazy", w której każdy mieszkaniec Żnina (i nie tylko) nieuleśnie od wielu godzin mógł mija spędzić czas. Karaoke czy gry z cenami nie wyjątkowo z naszymi!! jak kabarety, które będą być nowością w mieście. : sezonowy teatr i grona weselnych żniwiaków. Na przewidzianym miejscu umieć na ul. Postawej jest lokal, w którym moglibyśmy stworzyć klubowy muzyki. Doświadczenie dla możliwości uczestniczenia się lokalnym zespołom. Na stronie można znaleźć adreski i inne dane, które są dostępne do zwilżenia. Wskazano również adresy i dane, które są dostępne do zwilżenia. Wskazano również adresy i dane, które są dostępne do zwilżenia.
5. Proponowany realizator projektu	osoby fiz. prowadzące drink. gospod.
6. Partnerzy, inne podmioty uczestniczące w realizacji projektu (jeśli istnieją)	
7. Dane osoby/podmiotu zgłaszającego, data	

Wypełnioną kartę należy złożyć w Wydziale Rozwoju, Promocji i Spraw Społecznych (Urząd Miejski, ul. 700-lecia 39, biuro nr 44), przesłać faxem na nr (52) 3031103 lub emailem na adres pps@um.znin.pl do dnia 20 marca 2009 roku

Obszar wsparcia wskazany do rewitalizacji w Żniniu



Kwestionariusz 8

26.02.09

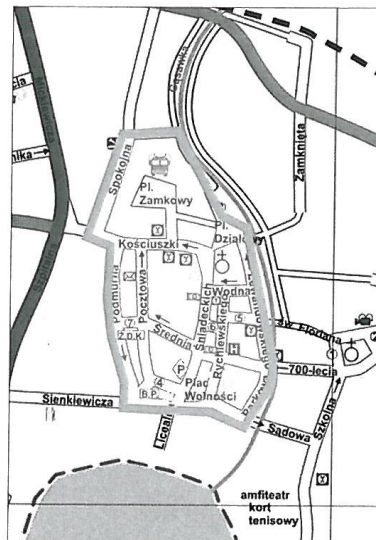


URZĄD MIEJSKI W ŻNINIE PROPOZYCJA PROJEKTU (ZADANIA) DO LOKALNEGO PROGRAMU REWITALIZACJI

1. Proponowana nazwa projektu	
2. Obszar realizacji (ulice)	
3. Cel realizacji projektu (proszę opisać najważniejsze efekty, jakie chce się osiągnąć realizując projekt, co projekt pozytywnego wnieście dla mieszkańców, w jaki sposób ożywi lokalną społeczność, turystykę, przedsiębiorczość)	Remont budynku wielorodzinnego / elewacja, dach, rynny, tynki, wymiana okien, podłogi Os. fizyczna
5. Proponowany realizator projektu	
6. Partnerzy, inne podmioty uczestniczące w realizacji projektu (jeśli istnieją)	
7. Dane osoby/podmiotu zgłaszającego, data	

Wypełnioną kartę należy złożyć w Wydziale Rozwoju, Promocji i Spraw Społecznych (Urząd Miejski, ul. 700-lecia 39, biuro nr 44), przesłać faxem na nr (52) 3031 103 lub emailem na adres rps@um.znin.pl do dnia 20 marca 2009 roku

Obszar wsparcia wskazany do rewitalizacji w Żniniu



**KONSULTACJE SPOŁECZNE LOKALNEGO PROGRAMU REWITALIZACJI
MIASTA ŻNIN**

W ramach konsultacji społecznych lokalnego programu rewitalizacji zgłaszam następujące uwagi dotyczące:

1. wyznaczenia obszaru wsparcia wskazanego do rewitalizacji w Żninie

.....
.....
.....

2. listy projektów realizowanych projektów w ramach rewitalizacji:

- a) Modernizacja historycznego centrum Żnina (przebudowa nawierzchni, oświetlenie, mała architektura, system informacji turystycznej)

.....
.....
.....

- b) Przebudowa kanalizacji ogólnospławnej na kanalizację sanitarną i deszczową wraz z wymianą sieci wodociągowej w historycznej części Żnina

.....
.....
.....

- c) Termomodernizacja elewacji budynku od strony Placu Wolności z wymianą stolarki okiennej oraz docieplenie dachu wraz z wymianą pokrycia na budynkach Komendy Powiatowej Policji w Żninie

.....
.....
.....

- d) Modernizacja poddasza Muzeum Ziemi Pałuckiej

.....
.....
.....

- e) Odnowienie dwóch kamienic przy Placu Wolności 18 i 19

.....
.....
.....

- f) Odnowienie budynku Centrum Informacji Turystycznej, Plac Wolności 20

.....
.....
.....

3. propozycje, uwagi:

.....
.....
.....
.....
.....
.....

.....
Miejscowość, data

.....
Imię, nazwisko (nazwa podmiotu)

Załącznik 4. Diagnoza stanu wyjściowego

SPIS TREŚCI

<u>1.8. Budżet gminy Żnin.....</u>	<u>116</u>
<u>DOCHODY.....</u>	<u>117</u>

1. Sytuacja społeczno-gospodarcza Żnina na tle otoczenia (regionu i kraju)

1.1. Rys historyczny

Żnin położony jest w południowo-zachodniej części województwa kujawsko-pomorskiego, nad rzeką Gąsawką pomiędzy dwoma jeziorami Żnińskimi: Dużym (431,6 ha) oraz Małym (135,1 ha). Liczy ponad 14 tys. mieszkańców. Miasto jest siedzibą władz gminy i powiatu, jest ponadto uznawane za stolicę regionu etnograficzno-historycznego Pałuki charakteryzującego się licznymi jeziorami rynnowymi malowniczo położonymi pośród pagórków i lasów. Pod względem fizyczno-geograficznym Żnin znajduje się w granicach tzw. mezoregionu Pojezierza Gnieźnieńskiego stanowiącego fragment Pojezierza Wielkopolskiego, pod względem geobotanicznym jest częścią Krainy Wielkopolsko-Kujawskiej.

Osią miasta oraz gminy jest droga krajowa nr 5 z Poznania do Bydgoszczy, która zapewnia doskonałą dostępność komunikacyjną. Drugą ważną arterią jest droga wojewódzka nr 251 z Inowrocławia w kierunku Wągrowca. Atutem Żnina jest bliskość dużych miast: Bydgoszcz, Gniezno, Inowrocław, Toruń, Poznań. Najbliżej usytuowany port lotniczy znajduje się w Bydgoszczy.

Sercem gminy, siedzibą jej władz oraz wielu ważnych instytucji i podmiotów funkcjonujących w gminie jest miasto Żnin. Nazwa miasta wywodzi się ze staropolskiego słowa „źnieja” i określa rolniczy charakter regionu. Pierwsi ludzie pojawili się w okolicach Żnina kilkanaście tysięcy lat temu – po ustąpieniu lądolodu skandynawskiego i pojawieniu się tundry. Najstarsze ślady osadnictwa pochodzą sprzed 10 tysięcy lat, z okresu paleolitu.

Liczne znaleziska archeologiczne świadczą o powiązaniach Żnina ze światem antycznym. Kontakty takie umożliwiała droga bursztynowa biegnąca od Adriatyku przez Śląsk i Kalisz do Bałtyku. Przebieg tej drogi przedstawia mapa Ptolemeusza z Aleksandrii (90-168 r. n.e.). Umieszczony na niej gród Setidava na północ od Kalisza przez część naukowców identyfikowany jest z najdawniejszym Żninem.

Układ przestrzenny Żnina ukształtował się na początku XI w. Obejmował on trzy elementy: na półwyspie gród (siedziba władzy i zarządu administracyjno-wojskowego), podgrodzie z ludnością rzemieślniczo-wojskową oraz na Ostrowie targ z gospodą i miejscem kultu.

W państwie Piastów Żnin stanowił ważny węzeł komunikacyjny. Władza państwowa usadowiła się w grodzie położonym wśród mokradeł brzegu Dużego Jeziora Żnińskiego. Żnin pełnił w tym czasie przede wszystkim funkcję militarną. Sprawował on kontrolę nad przeprawą przez Gąsawkę, jednocześnie blokował najeźdźcom drogę w głąb państwa.

W I połowie XII w. Żnin stał się własnością Kościoła. Zostało to potwierdzone w Bulli Gnieźnieńskiej wystawionej przez papieża Innocentego II w dniu 7 lipca 1136 r. dla metropolity Jakuba ze Żnina. Jest to najstarszy dokument zawierający wzmiankę o Żninie (*provincia de Znein cum foro*). W 1234 r. Władysław Odonic zrzekł się praw do kasztelani żnińskiej na rzecz arcybiskupa Janusza II, z rąk którego w 1263 r. Żnin otrzymał prawa miejskie w formie lokacji na prawie magdeburskim. W 1284 r. książę wielkopolski Przemysław II zatwierdził wszystkie dotychczasowe przywileje nadane przez jego poprzedników oraz nadał arcybiskupowi Jakubowi Świnie prawo posługiwania się w mieście Żninie własną monetą, która była monetą obiegową w całym państwie. Przywilej mennicy był bardzo dochodowy, część wypracowanego w Żninie zysku przeznaczano prawdopodobnie na podniesienie gospodarki w żnińskim kluczu dóbr kościelnych. Atrakcyjną lokalizację grodu wzmacniał biegnący przez Żnin szlak handlowy (Szlak Bursztynowy) ze Śląska do Gdańska.

W lipcu 1331 r. do miasta wtargnął oddział Zakonu Krzyżackiego pod dowództwem Marszałka Dietricha von Altenburga. Żnin został doszczętnie spalony i złupiony. Aby zapobiec podobnym wydarzeniom w przyszłości postanowiono otoczyć miasto murem obronnym. Jego budowę rozpoczęto około 1343 r. W tym czasie lewobrzeżny Żnin przybrał kształt owalu, powstała ulica Wielka (obecnie Śniadeckich), ulica Mniska (obecnie Rychlewskiego) oraz rynek. Stare Miasto zabezpieczone było od zachodu i północy podwójnymi fosami, w ulicy Dworskiej (obecnie Kościuszki) zbudowano Bramę Poznańską. Od wschodu dostępu broniła Brama Toruńska z mostem zwodzonym łączącym miasto z Ostrowem. Trzecią bramę (Wodną) założono u wylotu uliczki prowadzącej do Jeziora Małego Żnińskiego (tzw. Czaple). Ulice Szewska i Sukiennicza (obecnie Pocztowa) połączone zostały z rynkiem. W miejscu dzisiejszego kościoła p.w. Najświętszej Marii Panny znajdował się klasztor dominikański wraz z kościołem p.w. św. Jana Chrzcziciela ufundowany w latach 1338-39 przez arcybiskupa Janisława. W części północnej miasta powstała rezydencja arcybiskupia. Od zachodu miasto zamykała ulica Podmurna biegnąca wzdłuż muru, po przeciwległej stronie Stare Miasto zabezpieczał Ostrów z Bramą Ostrowską stojącą przy wylocie na wschód. Jeszcze pod koniec wieku XIX w miejscu Bramy istniał szeroki rów z drewnianym mostem zamiast dawnego zwodzonego.

W 1350 r. dokonano relokacji miasta na prawie średzkim. Siedem lat później król Kazimierz Wielki potwierdził wszystkie nadane wcześniej przywileje (obszar podlegający Żninowi nazwano powiatem – *districtus*). Umożliwiło to dalszy rozwój miasta, który, choć przerywany wojnami, pożarami i licznymi zarazami, trwał do początku XVII w.

Od XV w. w Żninie warzono wyśmienite piwo. Wypiekano tu także najsmaczniejszy chleb pszenny w Wielkopolsce (zgodnie ze świadectwem prymasa Jana Łaskiego,

pochodzącym sprzed ponad czterystu lat). W 1424 r. założono w Żninie jedno z najstarszych w Wielkopolsce Bractwo Strzeleckie zrzeszające zamożniejszych rzemieślników. Po części wynikało to z obowiązku obrony fortyfikacji miejskich przez mieszczan. W XV wieku wybudowano na rynku gotycką wieżę ratuszową, tzw. basztę. W 1443 r. włączono do miasta dawny dwór arcybiskupi na Ostrowiu. W tych czasach Żnin był jednym z większych miast Wielkopolski. W późnym średniowieczu zlikwidowany został powiat żniński, a miasto znalazło się w powiecie kcyńskim. W XVI w. miasto weszło w skład województwa kaliskiego.

Od początku XVII w. datuje się upadek miasta. W czasie potopu szwedzkiego częściowemu zniszczeniu uległy mury obronne, fosy, brama, wiatrak, cegielnia, łaźnia miejska. Kolejne spustoszenia spowodowały pożary w 1678, 1692 i 1700 r. oraz wojna północna w 1751 r.

Po pierwszym rozbiórce Polski, w 1772 r., Żnin znalazł się pod zaborem pruskim, w granicach powiatu inowrocławskiego (obwód nadnotecki). Miasto zamieszkiwane było przez 613 mieszkańców (było większe m.in. od Bydgoszczy i Inowrocławia). Mimo, że w krótkim czasie osiedliło się w mieście 141 Niemców, Żnin był stosunkowo mało zgermanizowany i nigdy nie stracił swojego polskiego charakteru. Okres rozbiorów przyniósł burzenie miejskich fortyfikacji i umocnień, likwidację kościoła św. Trójcy na Ostrowie (1817 r.) i klasztoru dominikańskiego wraz z kościołem św. Jana Chrzciciela (1820 r.) Ostatecznie zostały rozebrane mury miejskie (Brama Toruńska w 1820 r.). Fragmenty części fundamentowej murów znajdują się na lewym brzegu Gąsawki (przy moście na ulicy 700-lecia) i w piwnicy budynku przy ulicy Podmurnej 17.

Żninianie masowo wzięli udział w powstaniu kościuszkowskim (1794 r.). Wojska insurekcyjne kontrolowały Żnin od września do listopada. W 1806 r. przez miasto przeszły wojska napoleońskie. Od lipca 1807 r. do 1815 r. Żnin wchodził w skład Księstwa Warszawskiego. W latach 1818-1887, w czasach istnienia Wielkiego Księstwa Poznańskiego, Żnin położony był w obrębie powiatu szubińskiego podlegającego departamentowi bydgoskiemu.

W pierwszej połowie XIX w. Żnin ponownie wszedł na ścieżkę dynamicznego rozwoju. Brukowano drogi, stawiano budynki, rozwijał się handel i rzemiosło. W 1887 r. Żnin został stolicą powiatu. W latach 1892/93 sejmik powiatowy uchwalił decyzję o budowie kolei wąskotorowej o szerokości toru 600 mm. Jej zadaniem miał być nie tylko przewóz pasażerów, ale także płodów rolnych do stacji kolei normalnotorowej w Żninie oraz do cukrowni. Prace budowlane rozpoczęto wiosną 1893 r., a już w październiku 1893 r. kolejką zwożono buraki do żnińskiej cukrowni, którą uruchomiono w latach 1893-94. Cukrownia wraz z dworcem kolejowym stała się przyczyną rozwoju przestrzennego miasta na wschód.

Oficjalne otwarcie Żnińskiej Kolei Powiatowej nastąpiło 1 lipca 1894 r. na odcinkach: Żnin - Rydlewo - Biskupin – Rogowo (dł. 19,4 km) i Biskupin - Szelejewo (dł. 8,2 km). W Żninie wybudowano parowozownię, warsztaty z odlewnią oraz budynek dyrekcji z mieszkaniami dla urzędników kolejki. W 1912 r. zbudowano obszerną parowozownię wachlarzową z obrotnicą. W czasie II wojny światowej kolej pracowała pod nadzorem niemieckim, a 1 lipca 1949 r. przeszła pod zarządek PKP. W latach 50-tych przewozy pasażerskie, z uwagi na otwierane w pobliżu linii autobusowe, systematycznie malały. Dlatego też w 1962 r. zdecydowano się całkowicie zamknąć ruch osobowy. Otwarcie w 1972 r. Muzeum Kolei Wąskotorowej w Wenecji koło Żnina, jak również wzrastający ruch turystyczny skłoniły PKP do uruchomienia w sezonie letnim trzech par pociągów osobowych na trasie Żnin - Wenecja - Biskupin – Gąsawa (dł. 12 km). W marcu 2002 r. Powiat Żniński wraz z Gminą Gąsawa przejął od PKP kolejkę i utworzono Żnińską Kolej Powiatową sp. z o.o. w Żninie. W roku 2003 udziałowcem została również Gmina Żnin. Funkcjonowanie kolejki stanowi istotną atrakcję turystyczną Szlaku Piastowskiego, Pałuk oraz Województwa Kujawsko-Pomorskiego. Żnińska Kolej Powiatowa jest pierwszą w Polsce samorządową kolejką wąskotorową i posiada jedyny na świecie czynny parowóz PX 38.

W ciągu ostatniego dziesięciolecia XIX w. liczba mieszkańców Żnina wzrosła o 1500. Powstało tutaj Polskie Towarzystwo Śpiewacze, wybudowano bibliotekę, mleczarnię, pocztę, szpital, sąd i więzienie, założono kanalizację, gazociąg, wodociągi miejskie, latarnie.

W 1909 r. w miejscu dawnego klasztoru Dominikanów zbudowano kościół ewangelicki (obecny kościół p.w. Najświętszej Marii Panny Królowej Polski). Wzrost liczby mieszkańców został zahamowany przez wybuch I wojny światowej. Do służby wojskowej powołano 700 mężczyzn, 86 spośród nich zginęło.

W dwudziestoleciu międzywojennym miasto wzbogaciło się o nowe zakłady i przedsiębiorstwa. Do największych inwestycji należała budowa elektrowni. Rozprzestrzenieniu ulegała zabudowa ulic Mickiewicza, Szpitalnej i Podgórznej (Aliantów). Rozpoczęło się zasiedlanie ulic Dąbrowskiego i 1 Stycznia.

W sierpniu 1939 r. Żnin liczył 5090 mieszkańców. 9 września 1939 r. Żnin został zajęty przez niemieckiego okupanta. Zmianie uległa nazwa miasta (Dietfurt). Sam Żnin nie uległ większemu zniszczeniu — Niemcy spalili synagogę przy ulicy Pocztowej (obecnie znajduje się w tym miejscu blok cukrowniczy), rozebrali kamienicę Państwa Smorowskich (pusta parcela stoi dziś w rynku), zniszczyli bibliotekę gimnazjum. Okupanci pozostawili jednak po sobie 16 ha plant wokół Starego Miasta i nad Jeziorem Małym.

Po wojnie nastąpił znaczny rozwój Żnina. Miasto powiększyło się, wybudowano fabrykę maszyn „Spomasz”, na bazie fabryki Malaków powstał „Żefam”. Zlokalizowano nowe

osiedla mieszkaniowe na północny zachód od centrum (w rejonie ulic Mickiewicza i Browarowej oraz Wielkiej Osady – nad Dużym Jeziorem przy wylocie na Szubin). W latach 60-tych przyłączono do Żnina wieś Górę. Liczba mieszkańców przekroczyła wówczas 10000 osób.

W bogatą historię ziemi żnińskiej wpisało się wiele zasłużonych, nie tylko dla regionu i kraju, osób. Należy w tym miejscu wymienić przede wszystkim braci Jana i Jędrzeja Śniadeckich – wybitnych uczonych Oświecenia. Wybitnymi postaciami rodem ze Żnina i okolic są także Erazm Gliczner (1535-1603 - pisarz, pedagog, reformator religijny) oraz Klemens Janicki (1516-1543 - poeta, humanista, prekursor Odrodzenia).

1.2. Uwarunkowania

1.2.1. Zabytki miasta i gminy

Do najcenniejszych zabytków Żnina wpisanych do rejestru zabytków Województwa Kujawsko-Pomorskiego należą:

- wieża ratuszowa w rynku (Plac Wolności), nr rej. 8397/30A, usytuowana pośrodku rynku jest symbolem Żnina. Powstała ona w I poł. XV w. i stanowi zabytek architektury późnogotyckiej. Wieża jest budowlą czworoboczną przechodzącą w ośmiobok, na piwnicy sklepionej kolebkowo. Baszta była siedzibą władz miejskich.
- sufragania, ul. 700-lecia 24, nr rej. A/305/1; dwór biskupi z 1795 r. ufundowany przez biskupa sufragana Stefana Łubieńskiego. Sufragania zbudowana jest w stylu klasycystycznym, z cegły, na sklepionych piwnicach, z piętrowym portykiem i mieszkalnym poddaszem.
- magistrat, Plac Wolności 1, nr rej. A/466/1; wybudowany w 1906 r. budynek o cechach neorenesansowych z elementami neogotyckimi, siedziba władz miejskich, o dużym znaczeniu historycznym dla Żnina.
- kościół p.w. św. Floriana (ul. 700-lecia), nr rej. A/470/1; gotycki kościół farny zbudowany na początku XV w. Powstał on na miejscu świątyni romańskiej. Do jego budowy użyto kamiennych ciosów z romańskiego kościoła z XIII w. Jeden z nich, wbudowany w północną stronę fary, zdobiony jest rymem jeźdźca. Kościół jest budowlą trójnawową, z wyodrębnionym, trójprzęsłowym, zamkniętym prostokątnie prezbiterium;
- kościół p.w. NMP Królowej Polski (ul. Śniadeckich), nr rej. A/58; kościół poewangelicki położony w miejscu dawnego zespołu klasztornego Dominikanów (1338-1839). Został on zbudowany w 1909 r. w stylu neogotyckim z wydzielonym prezbiterium i wieżą od zachodu;
- kościół p.w. św. Marcina (ul. Pałucka), nr rej. AK I 11a/281, jest najstarszym zabytkiem Żnina (XIV w.), zbudowany w stylu gotyckim, przebudowany i powiększony w XVI w. Po

wyburzeniu prezbiterium przedłużono nawę o trzecie przęsło, dzięki czemu powstało nowe prezbiterium. Wyposażenie wnętrza pochodzi z XVII, XVIII w.

Do rejestru zabytków wpisane zostały ponadto następujące obiekty zlokalizowane na obszarze miasta i gminy Żnin: budynki sądu oraz prokuratury, pałace w Uścikowie, Sobiejuchach, Cerekwicy, ruiny XIV-wiecznego zamku oraz dworek w Wenecji, dwory w Brzyskorzystewku, Sielcu, Kaczkówku, kościoły w Cerekwicy i Brzyskorzystwi.

1.2.2. Strefy ochrony konserwatorskiej

Konsekwencją bogatej historii miasta i jego okolic jest występowanie w nim wielu zabytków i ważnych z architektonicznego punktu widzenia obiektów. W celu objęcia ich należytą ochroną w mieście wyodrębniono strefy ochrony konserwatorskiej. Należą do nich następujące obszary:

Strefa A (ściśła ochrona konserwatorska):

- ul. Spokojna – park miejski przy ul. Kościuszki (między ul. Mickiewicza i Podmurną) – ul. Licealna – tory kolejki wąskotorowej w kierunku Gąsawki – ul. Szkolna – ul. 700-lecia – Skwer Jana Pawła II – św. Floriana – Gąsawka – ul. Spokojna;

Strefa B:

- od ul. 700-lecia do linii kolejowej Inowrocław-Żnin – dworzec PKS – ul. Ułańska – Gąsawka – ul. Spokojna – ul. Mickiewicza – część ul. Szpitalnej;

Strefa K ochrony krajobrazu:

- między Małym Jeziorem Żnińskim a ul. Szpitalną oraz między Małym Jeziorem a ul. Szkolną;

Strefa W ochrony dziedzictwa archeologicznego

- jest równoznaczna z zasięgiem strefy A i B

Poza historycznym centrum Żnina na terenie gminy występuje szereg obszarów objętych strefami ochrony konserwatorskiej. Należy tu wyróżnić: dworki i zespoły pałacowo-parkowe w Słębowie, Sobiejuchach, Sielcu, Paryżu, Cerekwicy, Uścikowie, Brzyskorzystewku, część wsi Wenecja, tereny wokół kościołów i cmentarzy oraz tereny zabudowy typu folwarcznego.

1.2.3. Atrakcje turystyczne

Niespełna 15-tysięczny Żnin, miasto powiatowe położone w południowo-zachodniej części Województwa Kujawsko-Pomorskiego, na Szlaku Piastowskim, jest ponadlokalnym ośrodkiem gospodarczym i kulturalnym z bogatymi tradycjami i historią sięgającą początków państwa polskiego. Jest uznawany za stolicę regionu historyczno-etnograficznego Pałuki zwanego „kraią 130 jezior”. Krajobraz regionu charakteryzuje się licznymi jeziorami rynnowymi malowniczo położonymi wśród pagórków i lasów. Amatorzy jazdy konnej, wycieczek pieszych i rowerowych oraz sportów wodnych: kajakarstwa, żeglarstwa, windsurfingu oraz sportu bojerowego znajdą w Żninie i na Pałukach ogromne możliwości czynnego wypoczynku.

Najbardziej charakterystyczną budowlą dzisiejszego Żnina jest gotycka wieża ratuszowa z XV w. stojąca pośrodku rynku. Potocznie zwana basztą stała się symbolem miasta. Dzisiaj mieści się w niej oddział Muzeum Ziemi Pałuckiej, z wystawami „Dzieje miasta” i „Wybitni ludzie Żnina”. Drugi oddział Muzeum, w którym zwiedzający może zapoznać się z historią żnińskiego drukarstwa i etnografią Pałuk, znajduje się w zabytkowym Magistracie (z XIX w.), również usytuowanym przy rynku. Dodatkowe atrakcje budynku Magistratu stanowią jedyne w Europie Muzeum Sportów Motorowodnych oraz Galeria im. Tadeusza Małachowskiego.

Do interesujących zabytków architektonicznych miasta należą: kościoły p.w. Św. Marcina w Żninie-Góra (z XIV w.), Św. Floriana (z XV w.) oraz Najświętszej Marii Panny Królowej Polski (XIX w.), Sufragania – klasycystyczny dwór biskupi z 1795r., w którym mieści się Muzeum Sztuki Sakralnej prezentujące szaty i paramenty liturgiczne oraz rzeźbę i malarstwo o tematyce sakralnej.

Kursująca na trasie Żnin – Wenecja – Biskupin - Gąsawa kolejka wąskotorowa, popularna ciuchcia, wraz z Wenecją i Biskupinem, to największe atrakcje turystyczne regionu. Pierwszą stacją na trasie jest Wenecja, miejscowość urokliwie położona między trzema jeziorami. Tutaj znajdują się ruiny XIV-wiecznego zamku – siedziby Mikołaja Nałęcz, zwanego Krwawym Diabłem Weneckim. Naprzeciw ruin swoją siedzibę ma Muzeum Kolei Wąskotorowej, gdzie podziwiać można eksponaty związane z dawnym transportem kolejowym: zabytkowe parowozy, wagony, urządzenia stacyjne, znaki kolejowe. Następnym przystankiem na trasie kolejki są „polskie Pompeje” - słynny Biskupin z Muzeum Archeologicznym i rekonstrukcją osady kultury łużyckiej sprzed 2700 lat, która odkryta została w sierpniu 1933 roku przez miejscowego nauczyciela Walentego Sz wajcera. Odkrywca Biskupina pochowany został na cmentarzu w Wenecji. Wizyta w Biskupinie należy do obowiązkowych punktów pobytu każdego turysty na Pałukach.

W regionie zachowało się wiele okazałych zabytkowych pałaców i dworów. Perłą architektury dworskiej jest klasycystyczny Pałac w pobliskim Lubostroniu gm. Łabiszyn (1795-1800) - jeden z najpiękniejszych tego typu obiektów w Polsce. Pałac otoczony jest 28-hektarowym parkiem z unikalnym drzewostanem.

Walory przyrodnicze regionu, piękne krajobrazy, zabytki i muzea oraz liczne imprezy turystyczne, kulturalne i sportowe ściągają do Żnina i jego okolic ok. 300 tys. turystów rocznie. Miasto Żnin posiada miano polskiej stolicy widowiskowego sportu motorowodnego. Każdego roku w lipcu Małe Jezioro Żnińskie stanowi arenę Motorowodnych Mistrzostw Świata, Europy i Polski. W mieście odbyło się już 30 edycji zawodów motorowodnych, w tym 7 o randze Mistrzostw Świata oraz 6 o randze Mistrzostw Europy. Wykorzystując naturalne warunki, zapał mieszkańców, prężny ruch organizacyjny sprowadza do Żnina sport o międzynarodowej randze. Z roku na rok rośnie też ranga Żnina jako ośrodka żeglarstwa, windsurfingu oraz sportu bojerowego. Decydują o tym doskonałe warunki wietrzne panujące na Dużym Jeziorze Żnińskim oraz powierzchnia tego akwenu wynosząca 432 ha. Rzesze przyjezdnych ściągają do Żnina i okolic również takie imprezy cykliczne jak: „Jesień na Pałukach” (z Jarmarkiem Sztuki Pałuckiej) odbywająca się pod koniec września w Żninie, Pałuckie Dni Turystyki (otwarcie i zamknięcie sezonu turystycznego), zloty motoparalotniarzy, ogólnopolskie biegi żnińskie czy Pałuckie Targi Rolne. Systematycznie rozwijająca się baza noclegowa i gastronomiczna Żnina i okolic jest dobrze przygotowana na obsługę ruchu turystycznego. W regionie funkcjonują hotele o wysokim standardzie, liczne gospodarstwa agroturystyczne, campingi i ośrodki wypoczynkowe malowniczo położone nad jeziorami.

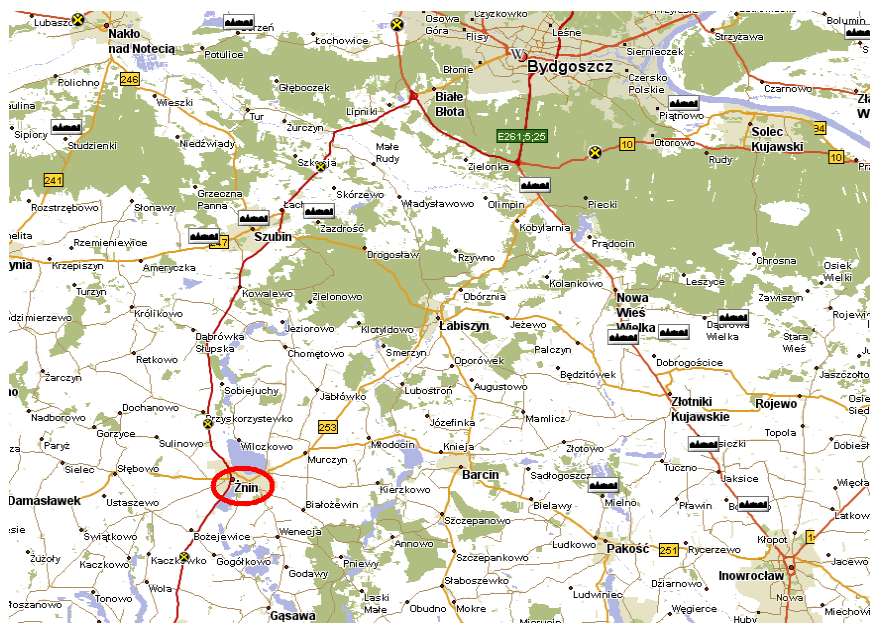
Żnin stanowi także idealną bazę wypadową do wielu atrakcyjnych miejsc Regionu Kujawsko-Pomorskiego oraz Regionu Wielkopolskiego: Bydgoszcz, Toruń, Poznań, Gniezno, Lednogóra, Inowrocław, Kruszwica, Ciechocinek, Licheń. Coraz większą popularnością wśród przyjezdnych cieszy się Park Dinosaurów w pobliskim Rogowie.

Ciągle żywy na ziemi żnińskiej jest folklor. Tradycyjna sztuka regionu kultywowana jest m.in. przez zespół folklorystyczny „Pałuczanki” z Białóżewina oraz żniński Zespół Pieśni i Tańca „Pałuki”. Sztuka Pałuk jest również obecna w pracy twórców z Pałuckiej Pracowni Rzeźby w Żninie. Wymienieni artyści, z blisko 100-letnim Chórem Męskim „Moniuszko” na czele, pełnią rolę ambasadora regionu żnińskiego podczas licznych występów i wystaw w kraju oraz zagranicą.

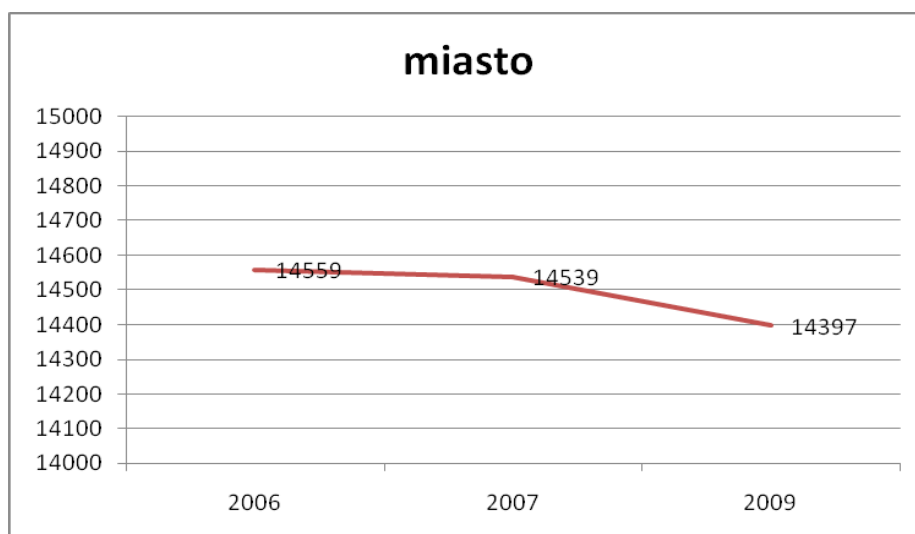
Gmina Żnin aktywnie włączyła się w proces integracji europejskiej czego wyrazem jest współpraca z miastami partnerskimi: Albertirsa (Węgry), Birstonas, Soleczniki-Jaszuny (Litwa), Malacky (Słowacja), Mettmann (Niemcy), Ommen (Holandia), Veseli nad Moravou

(Czechy). Współpraca ta rozwija się systematycznie w kierunku coraz intensywniejszych spotkań pomiędzy mieszkańcami tych miast i gmin, w szczególności nacisk położony jest na wymiany młodych sportowców i osób uzdolnionych artystycznie.

Rysunek 1 a-c. Lokalizacja miasta Żnin

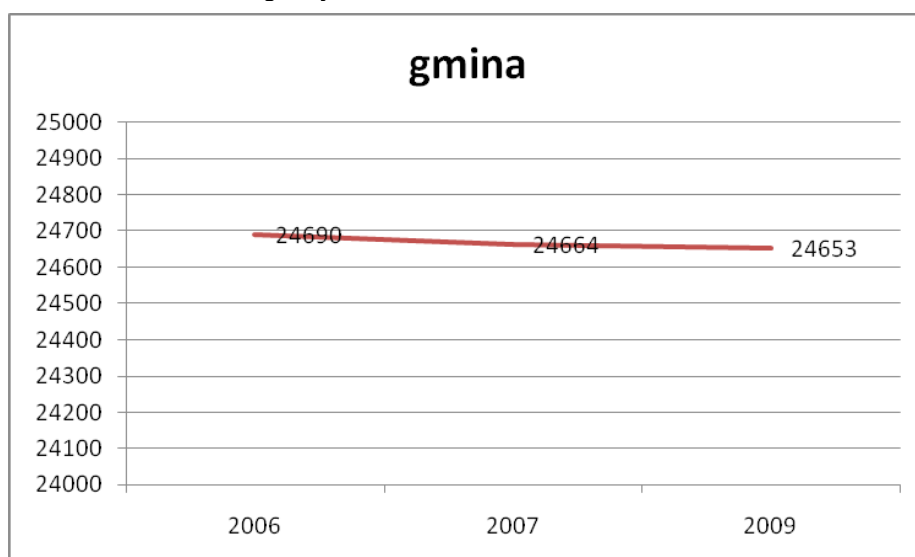


Rysunek 2. Liczba mieszkańców miasta Żnin



Źródło: <http://www.um.znin.pl>.

Rysunek 3. Liczba mieszkańców gminy Żnin



Źródło: <http://www.um.znin.pl>.

Podobne, negatywne tendencje demograficzne utrzymują się w województwie kujawsko-pomorskim oraz całym kraju.

W powiecie żnińskim na koniec 2007 zamieszkiwało 69 736 osób. Mieszkańcy gminy Żnin stanowili 34,62% ludności powiatu żnińskiego. Gęstość zaludnienia na obszarze gminy wynosiła 95,98 mieszkańców na 1 km². W okresie 2004 – 2007 nastąpił spadek liczebności mieszkańców Żnina o 53 osoby. Na koniec 2007 roku stanowili oni 58,17% populacji gminy.

Wśród mieszkańców gminy przeważają kobiety, stanowią one 51,08% ogółu ludności. Na 100 mężczyzn przypada 104,41 kobiet. W mieście wskaźnik ten jest wyższy i wynosi 110,02. W obszarze centrum, odpowiadającym obszarowi wsparcia, mieszkało 1619, w tym kobiet i mężczyzn. Poniższa tabela pozwala na zobrazowanie tych danych na tle województwa kujawsko-pomorskiego i powiatu żnińskiego.

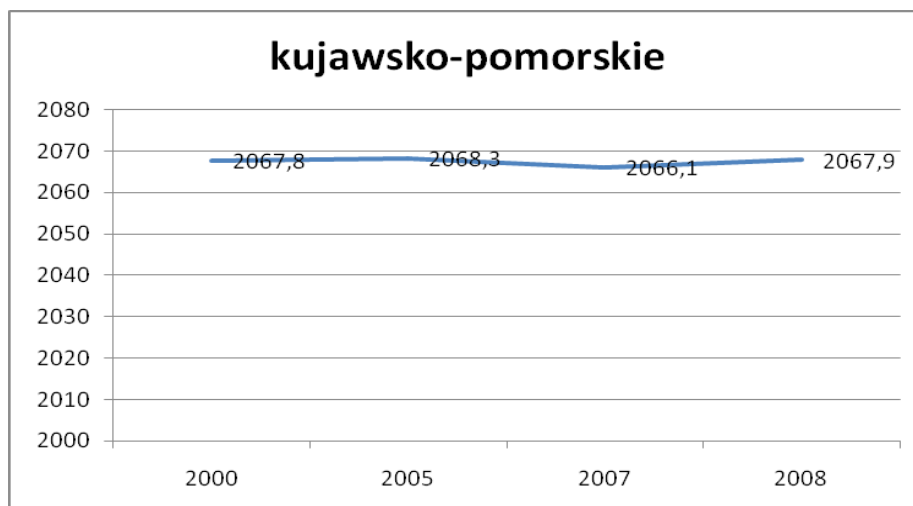
Tabela 2 Ludność Żnina wg płci na tle województwa kujawsko--pomorskiego i powiatu żnińskiego

Obszar	Ludność ogółem	Mężczyźni	Kobiety
Województwo kujawsko-pomorskie	2 066 136	996 661 (48,24%)	1 069 475 (51,76%)
Powiat żniński	69 736	34 427 (49,37%)	35 309 (50,63%)
Miasto Żnin	14 044	6 687 (47,61%)	7 357 (52,39%)
Centrum	1 619		

Źródło: *Urząd Statystyczny*

W województwie mieszka 2.067.918 osób (GUS, 31.12.2008), z czego 51,8% to kobiety (1.070.633). Na poniższych rys. zaprezentowano utrzymujący się spadek liczby ludności województwa. Jedynie w 2008 roku odnotowano, podobnie, jak w całym kraju, dodatni przyrost naturalny, jednak ma on zbyt ograniczony wymiar, aby mówić o polepszeniu się sytuacji. Głównym powodem jest utrzymujący się zbyt niski współczynnik dzietności kobiet, który wynosi około 1,4 dziecka na kobietę, wobec oczekiwanego na poziomie co najmniej 2,2.

Rysunek 4 Liczba mieszkańców województwa kujawsko-pomorskiego (w tys.)



Źródło: GUS, 31.12.2009.

Najliczniejszą grupę w mieście stanowią osoby w wieku produkcyjnym (65,1%). Osoby w wieku poprodukcyjnym to 15,5% populacji, natomiast w wieku przedprodukcyjnym – 19,4% (Urząd Miejski w Żninie, 2008). Proporcje te były zbliżone w przypadku województwa oraz całego kraju.

W województwie kujawsko-pomorskim, na dzień 30.06.2009 roku (GUS), liczba ludności w wieku produkcyjnym wyniosła 1.337.829 (64,7%), w wieku przedprodukcyjnym – 410483 osób (19,8%), zaś w wieku poprodukcyjnym – 320.497 osób (15,5%). W przypadku całego kraju, liczba ludności w wieku produkcyjnym wyniosła 24.607.349 osób (64,5%), w wieku przedprodukcyjnym – 7.299.927 osób (19,1%), zaś w poprodukcyjnym – 6.246.113 osób (16,4%).

Do pozytywnych zjawisk demograficznych w Żninie należy wskazać wzrost liczby zawieranych małżeństw, urodzeń żywych oraz spadek liczby zgonów. Dane dotyczące liczby małżeństw oraz ruchu naturalnego w Żninie w latach 2004-2007 zostały przedstawione w tabeli nr 3.

Tabela 3 *Ruch naturalny oraz liczba małżeństw w Żninie w 2004-2007*

Wyszczególnienie	Rok	
	2004	2007
Małżeństwa	74	97
Urodzenia żywe	137	148
Zgony	134	109
Przyrost naturalny	3	39

Źródło: *Urząd Statystyczny*

W rozpatrywanych latach liczba małżeństw zawieranych w Żninie uległa zwiększeniu, co wynika z faktu, że w tzw. „wiek małżeński” weszły roczniki z wyżu demograficznego lat 80-tych. Przyrost naturalny w roku 2007 był wyższy o 36 osób w porównaniu do 2004 roku. Wynika to ze wzrostu liczby urodzeń żywych (o 11) oraz spadku liczby zgonów (o 25). Jednakże w dalszym ciągu ujemne jest saldo migracji w Żninie, co przedstawia poniższa tabela.

Tabela 4 *Migracje ludności w Żninie w 2004-2007*

Wyszczególnienie	Rok	
	2004	2007
Zameldowania	79	161
Wymeldowania	160	208
Saldo migracji	-81	-47

Źródło: *Urząd Statystyczny*

Z przedstawionych danych wynika, że w analizowanym okresie 2004-2007 saldo migracji było ujemne, co oznacza, że liczba osób zameldowanych (w ruchu wewnętrznym i z

zagranicy) była w danym roku niższa od liczby osób wymeldowanych (w ruchu wewnętrznym i za granicę). Jest to tendencja charakterystyczna dla większości polskich miast i gmin, choć saldo migracji w 2007 roku w Żninie było już znacznie niższe niż w 2004 roku.

Z punktu widzenia analizy demograficznej w mieście istotna jest struktura wiekowa jego mieszkańców. Dane dotyczące struktury mieszkańców według wieku przedprodukcyjnego, produkcyjnego i poprodukcyjnego przedstawiono w tabeli nr 5.

Tabela 5 Ludność według grup wiekowych w Żninie w latach 2004-2007

Rok	Ludność ogółem	w tym w wieku					
		przedprodukcyjnym*		produkcyjnym**		poprodukcyjnym	
		M	K	M	K	M	K
2004	14 121	1 554	1 503	4 548	4 568	655	1 293
2007	14 044	1 429	1 357	4 571	4 555	687	1 445

Źródło: Urząd Statystyczny

* wiek 0-17

** wiek 18-59 (kobiety) oraz 18-64 (mężczyźni)

Dominującą grupą w Żninie jest ludność w wieku produkcyjnym stanowiąca w roku 2007 ponad 64,98% populacji miasta. Negatywnym zjawiskiem jest spadek liczby ludności w wieku przedprodukcyjnym (21,65% ogółu mieszkańców miasta w roku 2004 oraz 19,84% w roku 2007) z jednoczesnym wzrostem liczby ludności w wieku poprodukcyjnym (13,8% w 2004r. oraz 15,18% w 2007r.). Zróżnicowane są proporcje między liczbą kobiet i mężczyzn w poszczególnych grupach wiekowych. Wśród mieszkańców w wieku przedprodukcyjnym i produkcyjnym przeważają przedstawiciele płci męskiej, natomiast kobiety wyraźnie dominują w grupie osób w wieku poprodukcyjnym, co związane jest z wyższą umieralnością mężczyzn po 65 roku życia. Poniższa tabela prezentuje powyższe dane w ujęciu porównawczym z województwem kujawsko-pomorskim i powiatem żnińskim.

Tabela 6 Ludność Żnina w wieku przedprodukcyjnym, produkcyjnym i poprodukcyjnym na tle województwa kujawsko-pomorskiego i powiatu żnińskiego na koniec 2007 roku

Wyszczególnienie	Ludność w wieku		
	przedprodukcyjnym*	produkcyjnym**	poprodukcyjnym

Województwo kujawsko-pomorskie	452 459 (21,90%)	1 303 582 (63,09%)	310 095 (15,01%)
Powiat żniński	16 178 (23,20%)	43 921 (62,98%)	9 637 (13,82%)
Miasto Żnin	3 000 (21,36%)	8 912 (63,46%)	2 132 (15,18%)
Centrum	332 (20,51%)	1 024 (63,25%)	263 (16,24%)

Źródło: *Urząd Statystyczny, Urząd Miejski w Żninie – Wydział Spraw Obywatelskich*

* wiek 0-18

** wiek 19-59 (kobiety) oraz 19-64 (mężczyźni)

Niekorzystnie przedstawia się struktura wiekowa ludności Żnina na tle województwa i powiatu. Niższy jest bowiem odsetek mieszkańców w wieku przedprodukcyjnym, nieco wyższy jest natomiast odsetek ludzi w wieku poprodukcyjnym. W obszarze centrum dane te przedstawiają się jeszcze niekorzystniej: 20,51% ludności w wieku przedprodukcyjnym i 16,24% ludności w wieku poprodukcyjnym.

W tabeli nr 7 przedstawiono wskaźnik obciążenia ekonomicznego na dzień 31.12.2007 dla województwa kujawsko-pomorskiego, powiatu żnińskiego, Żnina i jego obszaru centrum. Wskaźnik ten jest mierzony liczbą ludności w wieku nieprodukcyjnym (przed- i poprodukcyjnym) przypadającej na 100 osób w wieku produkcyjnym.

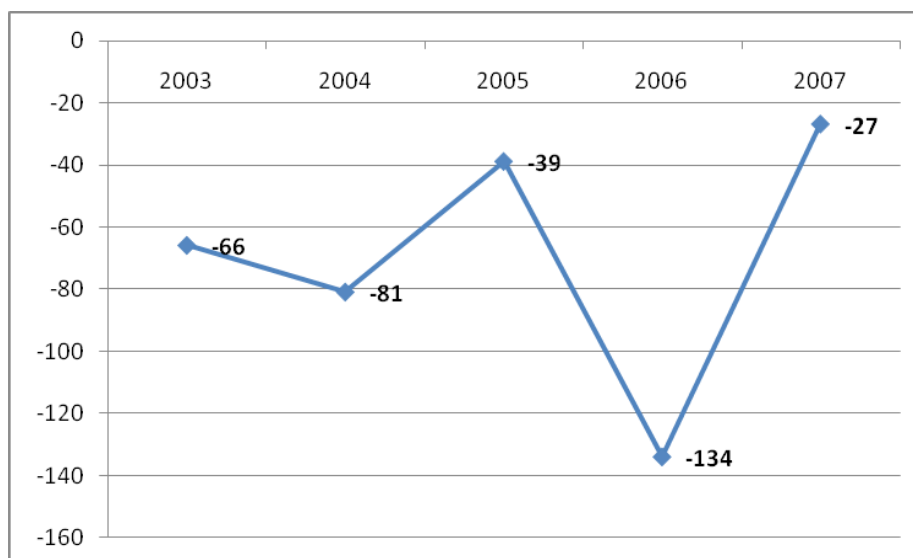
Tabela 7 *Ludność Żnina w wieku przedprodukcyjnym, produkcyjnym i poprodukcyjnym na tle województwa kujawsko-pomorskiego i powiatu żnińskiego na koniec 2007 roku*

Wyszczególnienie	wskaźnik obciążenia ekonomicznego
Województwo kujawsko-pomorskie	58,50
Powiat żniński	58,78
Miasto Żnin	57,58

Centrum	58,11
---------	-------

Źródło: Urząd Statystyczny, Urząd Miejski – Wydział Spraw Obywatelskich

Rysunek 5. Saldo migracji w mieście Żnin



Źródło: WUS, Bydgoszcz.

Ujemne saldo migracji jest obecne również w województwie kujawsko-pomorskim. Na koniec 2008 roku wyniosło ono -1.059 osób, gdzie 23.386 osób napłynęło, natomiast 24.445 odpłynęło z regionu (GUS, 31.12.2008). W przypadku Polski saldo to miało wartość zerową.

Należy zauważyć, iż Żnin znajduje się co prawda na terenie historycznych ziem zwanych Pałukami, jednak w mieście nie odnotowano występowania żadnych mniejszości etnicznych, narodowych, grup imigrantów czy uchodźców, których potrzeby musiałyby zostać uwzględnione w LPR celem umożliwienia właściwej realizacji celów tego programu oraz odniesienia przez niego sukcesu.

1.4. Sołectwa Gminy Żnin

Gmina Żnin zajmuje całkowitą powierzchnię 25 155 ha (251,55 km²). Na obszarze gminy znajduje się 37 sołectw (w tym dwa połączone) oraz miasto Żnin zajmujące 835 ha (8,35 km²). Wykaz sołectw gminy Żnin zamieszczony został w poniższej tabeli nr 8.

Tabela 8 Wykaz sołectw gminy Żnin

Lp.	Sołectwo	Powierzchnia (w ha)
1	Białożewin	1112,69
2	Bożejewice	552,04
3	Bożejewiczki	417,17
4	Brzyskorzystew	1104,20
5	Brzyskorzystewko	436,81
6	Cerekwica	1091,65
7	Chomiąza Księża	948,33
8	Dochanowo	730,84
9	Gorzyce	753,83
10	Jadowniki Bielskie	316,65
11	Jadowniki Rycerskie	583,08
12	Januszkowo	712,25
13	Jaroszewo	1183,66
14	Kaczkowo-Kaczkówko (sołectwo połączone)	Kaczkowo 451,39; Kaczkówko 346,18
15	Kierzkowo	615,44
16	Murczyn	1233,87
17	Murczynek	322,08
18	Nadborowo	472,05
19	Paryż	227,01
20	Podgórzyn	554,47
21	Podobowice	602,75
22	Redczyce	271,03
23	Rydlewo	247,78
24	Sarbinowo	715,88
25	Sielec	754,32
26	Skarbienice	346,94

27	Słabomierz	379,76
28	Słębowo	708,48
29	Sobiejuchy	865,31
30	Sulinowo	687,42
31	Ustaszewo	333,51
32	Uścikowo	624,92
33	Wawrzynki	520,71
34	Wenecja	958,31
35	Wilczkowo-Dobrylewo (sołectwo połączone)	Wilczkowo 471,22; Dobrylewo 532,18
36	Wójcin	584,93
37	Żnin-Wieś	433,15

Źródło: *Urząd Miejski w Żninie*

1.5. Planowanie przestrzenne

Studium uwarunkowań i kierunków zagospodarowania przestrzennego gminy uchwalone przez Radę Miejską w roku 1999 stanowi dokument wyznaczający politykę przestrzenną gminy, która jest realizowana poprzez miejscowe plany zagospodarowania przestrzennego. Obecnie obowiązujące plany miejscowe obejmują ponad 200 ha obszaru Żnina (ok. 24% powierzchni miasta), natomiast w opracowaniu są plany obejmujące południową-zachodnią część miasta (ok. 130 ha).

1.6. Struktura użytkowania gruntów, Własność gruntów, jeziora i obszary chronione

Gmina zajmuje całkowitą powierzchnię 25155 ha (251,55 km²), w tym obszar miasta stanowi 835 ha. Dane dotyczące zagospodarowania powierzchni gminy zebrane zostały w poniższej tabeli nr 9.

Tabela 9 *Zagospodarowanie powierzchni Żnina (stan na 31 XII 2005 r.)*

Wyszczególnienie		Powierzchnia w ha
Grunty ogółem		835
Użytki rolne		285
w tym	Grunty orne	255
	Sady	8

	Łąki	16
	Pastwiska	6
	Pozostałe grunty i nieużytki	550

Źródło: Urząd Statystyczny

Najbardziej znacząca część powierzchni gminy, tzn. ponad 61,7%, jest własnością osób fizycznych. Ponad 28,6% obszaru gminy znajduje się w posiadaniu Skarbu Państwa, natomiast tylko 2,53% powierzchni jest własnością gminy Żnin.

Tabela 10 Procentowy udział gruntów z rozróżnieniem typów własności w gminie Żnin (stan na 31 grudnia 2007 r.)

Właściciel		Udział w %
Grunty ogółem		100
z tego	Skarbu Państwa	28,60
	Gminne	2,53
	osób fizycznych	61,72
	Spółdzielni	0,12
	kościółów i związków wyznaniowych	3,63
	Powiatów	0,02
	Województw	0,13
	spółek prawa handlowego i innych niewymienionych podmiotów	3,25

Źródło: Opracowanie własne na podstawie danych Wydziału Mienia, Rolnictwa i Środowiska Urzędu Miejskiego w Żninie

Miasto Żnin jest położone pomiędzy dwoma jeziorami: Żnińskim Małym (135,1 ha) oraz Żnińskim Dużym (431,6 ha). Do pozostałych jezior gminy Żnin należą:

- Biskupińskie - 116,6 ha,
- Dobrylewskie - 53,9 ha,
- Gwiazda - 9,46 ha,
- Kaczkowskie - 33,6 ha,
- Kierzkowskie - 77,3 ha,
- Skarbienickie - 64,0 ha,
- Ostrowieckie - 159,6 ha,
- Skrzynka k/Wenecji - 27,9 ha,
- Sobiejuskie - 118,0 ha,

- Weneckie - 131,7 ha.

Walory przyrodnicze i krajobrazowe miasta i gminy pozwoliły na wyróżnienie na jej terenie obszarów chronionych:

- I. Obszar Chronionego Krajobrazu Jezior Żnińskich” i fragment „Obszaru Chronionego Krajobrazu Jezior Żędowskich” ustanowione Rozporządzeniem Wojewody Bydgoskiego nr 9/91 z dnia 14 czerwca 1991r., zajmuje łącznie powierzchnię 4.850 ha.
- II. Lasy wodochronne w południowo-wschodniej części gminy
- III. Pomniki przyrody:
 1. lipa drobnolistna – park wiejski, Białożewin
 2. grab, klon jawor dwuwierzchołkowy, brzoza brodawkowata, jesion wyniosły – Brzyskorzystewko
 3. buk zwyczajny (odmiany czerwonej) – park dworski, Brzyskorzystewko
 4. trzy topole białe, wierzba biała, lipa drobnolistna, dwa dęby szypułkowe, jesion wyniosły, wiąz szypułkowy – park dworski, Dobrylewo
 5. dwa dęby szypułkowe – park dworski, Jadowniki Rycerskie
 6. dwa dęby szypułkowe – park wiejski, Januszkowo
 7. dąb czarny, klon zwyczajny, lipa szerokolistna, jesion wyniosły, lipa drobnolistna – park wiejski, Mochle
 8. buk zwyczajny (odmiany czerwonej) – park wiejski, Murczynek
 9. wiąz szypułkowy, dąb szypułkowy – park wiejski, Nadborowo
 10. wiąz szypułkowy, kasztanowiec zwyczajny, platan klonolistny – park dworski, Paryż
 11. lipa drobnolistna - park dworski, Podobowice
 12. wiąz szypułkowy – Sielec (przy drodze Sielec-Juncewo)
 13. pięć lip drobnolistnych oraz pięć jesionów wyniosłych - park dworski, Sielec
 14. dąb szypułkowy, dąb szypułkowy odmiany piramidalnej, dąb burgundzki, dąb kaukaski, dwa buki zwyczajne, miłorząb dwukłapowy, dwa jesiony wyniosłe, klon srebrzysty – park dworski, Słębowo
 15. trzy dęby szypułkowe, osiem lip drobnolistnych, klon zwyczajny, dwa klony jawory odmiany czerwonej, klon jawor odmiany Leopoldii, jesion wyniosły, dwie sosny zwyczajne, dwie olsze czarne, kasztanowiec zwyczajny, wierzba biała, jałowiec pospolity – zabytkowy park dworski, Sobiejuchy
 16. jesion wyniosły – zabytkowy park dworski, Uścikowo
 17. dąb szypułkowy „Władysław” – Wawrzyńki (przy drodze Wawrzyńki-Redczyce)
 18. dwie lipy drobnolistne, dąb szypułkowy – Żnin (przy kościele św. Floriana)
 19. lipa drobnolistna – Żnin-Wieś

1.7. Problemy społeczne

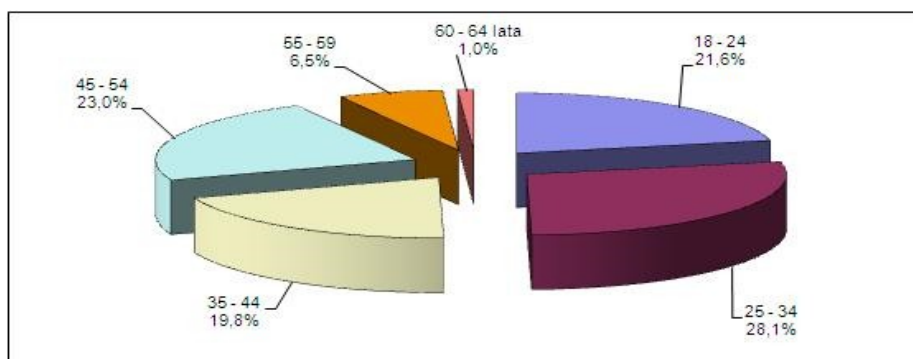
1.7.1. Bezrobocie

Żnin charakteryzuje się względnie wysoką stopą bezrobocia, jedną z wyższych w powiecie żnińskim. W mieście, w 2009 roku, zanotowano 954 osoby bezrobotne, w tym 525 kobiet (55,0%) oraz 263 osoby z prawem do zasiłku (bez tego prawa pozostawało 691 osób, a zatem 72,4% bezrobotnych w Żninie). Sytuacja wygląda nieco lepiej na terenach wiejskich, lecz wynika to z rolniczego charakteru tych terenów. Liczba bezrobotnych wynosi tam 768 osób (w tym 268 osób z prawem do zasiłku).

W całym kraju, pod koniec 2009 roku, bez prawa do zasiłku pozostawało 1360,7 tys. osób (tj. 79,3% ogółu zarejestrowanych bezrobotnych), wobec 1324,3 tys. osób (78,4%) w sierpniu 2009 roku i 1163,4 tys. (84,5%) we wrześniu 2008 roku. W tej grupie bezrobotnych 43,9% to mieszkańcy wsi (GUS, wrzesień 2009).

W odniesieniu do wieku osób bezrobotnych w Polsce, najliczniejszą grupę stanowiły osoby w wieku 25-34 lat (29,1% ogółu zarejestrowanych) oraz osoby młode do 24 lat (23,1%). Osoby w wieku 45-54 lat to 21,1% ogółu bezrobotnych. Odsetek zarejestrowanych bezrobotnych w wieku 35-44 lat wyniósł 18,1%, a powyżej 54 lat – 8,6% (GUS, wrzesień 2009). Dla województwa kujawsko-pomorskiego, struktura bezrobotnych ze względu na wiek jest zaprezentowana na poniższym rys. 6.

Rysunek 6. *Struktura bezrobotnych ze względu na wiek w woj. kujawsko-pomorskim (koniec 2008)*



Źródło: WUP Toruń.

Największa grupa bezrobotnych w Polsce posiadała wykształcenie gimnazjalne i niższe – 28,1% oraz zasadnicze zawodowe – 28,5% ogółu zarejestrowanych w urzędach pracy. Świadectwem ukończenia szkół średnich zawodowych legitymowało się 22,8% ogółu bezrobotnych, średnich ogólnokształcących – 11,1%, a dyplomem ukończenia szkół wyższych – 9,5% (GUS, wrzesień 2009). Dla województwa kujawsko-pomorskiego, struktura bezrobotnych ze względu na wykształcenie jest zaprezentowana na poniższym rys. W przypadku Żnina, w 2007 roku aż 29,81% osób bezrobotnych miało jedynie podstawowe wykształcenie.

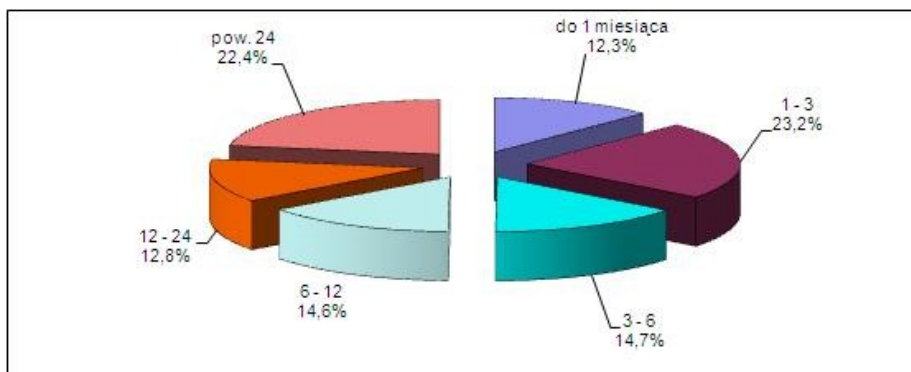
Rysunek 7. Struktura bezrobotnych ze względu na wykształcenie w woj. kujawsko-pomorskim (koniec 2008)



Źródło: WUP Toruń

Istotne jest także, iż 26,2% bezrobotnych w kraju oczekiwało na pracę przez okres powyżej 1 roku. Osoby pozostające bez pracy stosunkowo krótko, tj. do 1 miesiąca, stanowiły 15,6%, od 1 do 3 miesięcy – 18,8%, od 3 do 6 miesięcy – 16,9%, zaś od 6 do 12 miesięcy – 22,5% ogółu bezrobotnych (GUS, wrzesień 2009). Dla województwa kujawsko-pomorskiego, struktura bezrobotnych ze względu na długość czasu pozostawania bez pracy jest zaprezentowana na poniższym rys. 8.

Rysunek 8. Struktura bezrobotnych ze względu na długość pozostawania bez pracy w woj. kujawsko-pomorskim (koniec 2008)

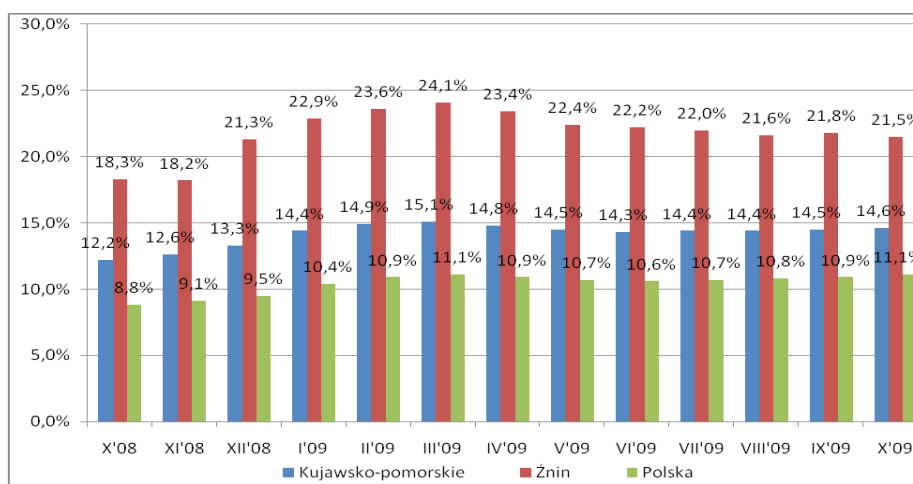


Źródło: WUP Toruń

Należy zauważyć, iż wielkość bezrobocia na terenie Żnina jest wrażliwa na wszelkie wydarzenia społeczno-gospodarcze, czego dowodem są duże wahania stopy bezrobocia w przeciągu roku.

Na koniec października 2009 roku, w Żninie stopa bezrobocia wynosiła 21,5% i była o wiele wyższa niż w województwie kujawsko-pomorskim (14,6%) oraz kraju (11,1%) – por. poniższy rys 9.

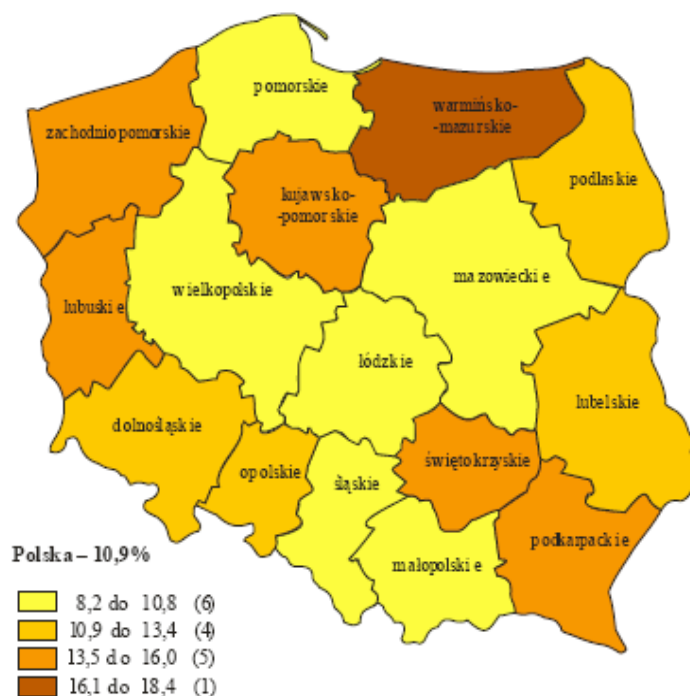
Rysunek 9. Stopa bezrobocia rejestrowanego w skali roku (Żnin, województwo kujawsko-pomorskie, Polska)



Źródło: PUP, Żnin.

Znamienne jest także, iż województwo kujawsko-pomorskie jest jednym z województw najbardziej dotkniętych problemem bezrobocia (por. poniższy rys.10).

Rysunek 10. Stopa bezrobocia rejestrowanego (koniec września 2009)

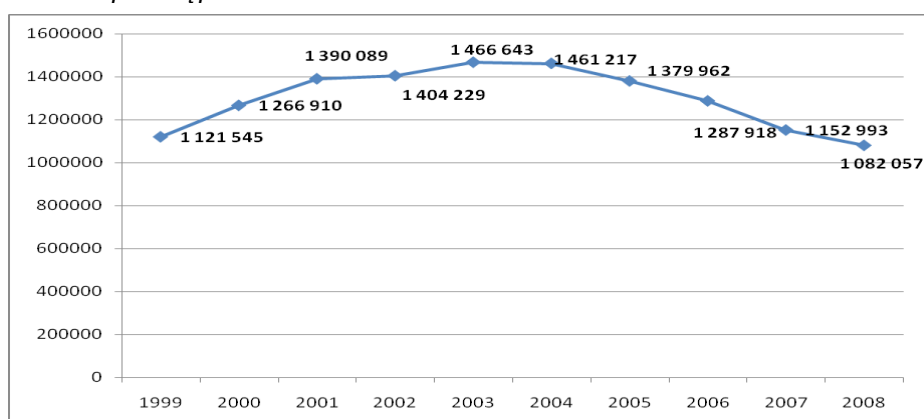


Źródło: GUS

1.7.2. Przestępczość i patologie społeczne

Na poniższym rys. zaprezentowano dane na temat liczby przestępstw w Polsce w ostatniej dekadzie.

Rysunek 11. Liczba przestępstw w Polsce

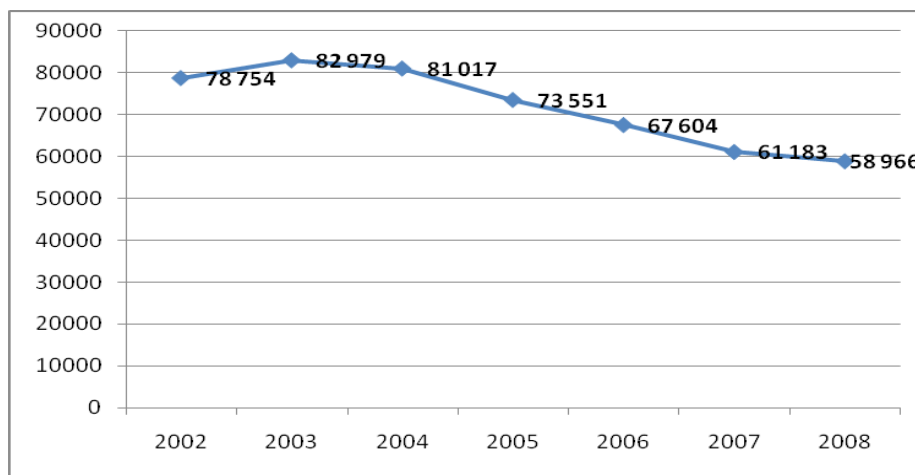


Źródło: <http://www.policja.pl>.

Pomimo spadku liczby takich czynów w ostatnich kilku latach, w 2008 roku w Polsce odnotowano ponad 1,082 mln przestępstw.

W województwie kujawsko-pomorskim, w roku 2008 odnotowano niespełna 59 tys. przestępstw, przy czym zauważalny jest spadek takich czynów w ostatnich latach (por. poniższy rys.12).

Rysunek 12. Liczba przestępstw w woj. kujawsko-pomorskim



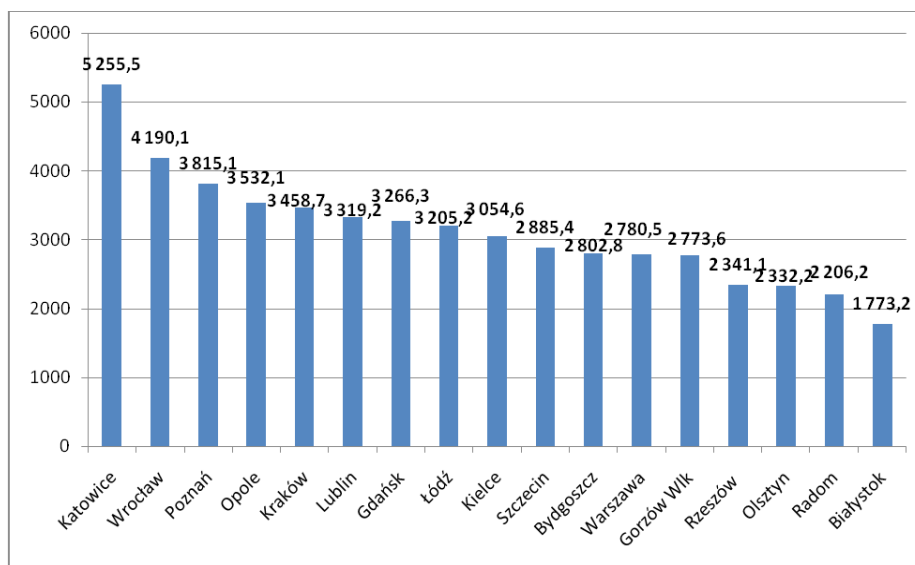
Źródło: <http://www.kujawsko-pomorska.policja.gov.pl>

Należy pamiętać, iż wiele przestępstw jest wynikiem patologii i kryzysowych sytuacji, szczególnie w miastach. Liczba przestępstw jest dodatnio skorelowana z patologiami w rodzinie, skalą bezrobocia czy apatii społecznej. Rewitalizacja, będąca działaniem kompleksowym, o znaczeniu społeczno-gospodarczym, pozwala w ostateczności na przeciwdziałanie przestępczości.

Nie bez powodu, do największej liczby przestępstw zawsze dochodziło w miastach. Wskaźnik zagrożenia przestępczością kryminalną w przeliczeniu na 100 tys. mieszkańców daje możliwość porównania statystycznego poszczególnych miast.

Bydgoszcz, będąca stolicą województwa kujawsko-pomorskiego, uplasowała się w 2008 roku na 11 miejscu pod względem wysokości wskaźnika zagrożenia przestępczością kryminalną w miastach wojewódzkich (wskaźnik wyniósł 2802,8 na 100 tys. mieszkańców; por. poniższy rys.13).

Rysunek 13. Wskaźnik zagrożenia przestępczością kryminalną w miastach wojewódzkich (na 100 tys. mieszkańców)



Źródło: <http://www.policja.pl>.

Statystyką, która pozwala odzwierciedlić negatywne zjawiska w społeczeństwie, a szczególnie patologie, mające miejsce w rodzinie, jest liczba ofiar przemocy domowej. W 2008 roku w Polsce odnotowano 139.747 takich osób, przy czym, poza przełomem lat 2006 i 2007, odnotowuje się wzrost liczby ofiar przemocy domowej.

W województwie kujawsko-pomorskim, w 2008 roku, odnotowano 9.187 ofiar przemocy domowej, w tym 6.132 kobiet i 1.584 małoletnich do ukończenia 13 lat.

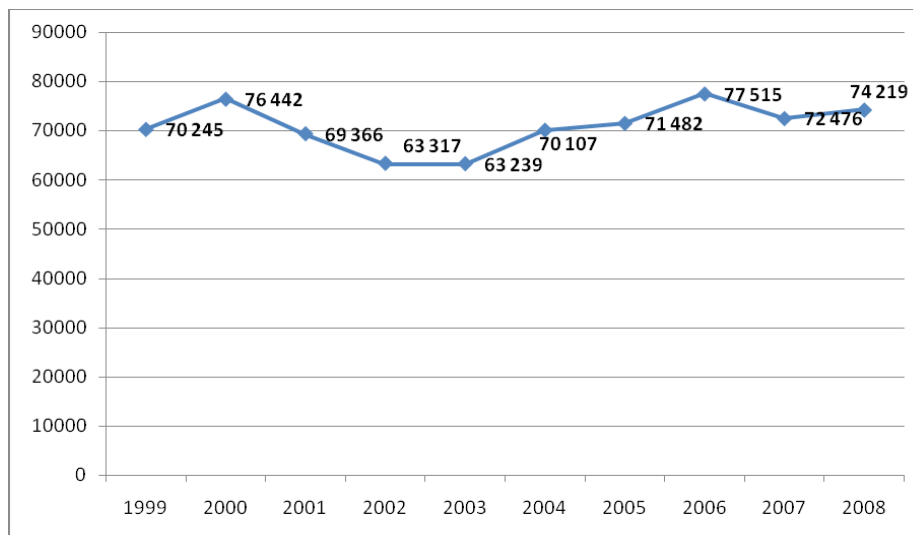
Zjawiska patologiczne są też odzwierciedlone w liczbie przestępstw popełnionych przez osoby nieletnie. Liczba takich czynów w ostatniej dekadzie utrzymuje się na zbliżonym, wysokim poziomie. W 2008 roku odnotowano ich w Polsce ponad 74,2 tys.

W 2008 roku, w województwie kujawsko-pomorskim odnotowano 3.370 czynów karalnych popełnionych przez 2.565 nieletnich. W 2007 roku miało miejsce 3.254 takich czynów popełnionych przez 2.833 nieletnich. Nastąpił zatem wzrost liczby stwierdzonych czynów karalnych (+3,6%) i spadek liczby nieletnich sprawców o (-9,5%) – por. poniższy rys. 14.

Tendencje wzrostowe w liczbie stwierdzonych czynów karalnych odnotowano w 10 powiatach województwa, w tym **najwyższą w powiecie znińskim aż o 40%**, co może świadczyć o nasileniu się zjawisk patologicznych, m.in. przez degradację i sytuacje kryzysowe na tym obszarze. Wzrost liczny przestępstw z udziałem nieletnich odnotowano także w powiatach:

- włocławskim o 31,9%,
- radziejowskim o 30,8%,
- brodnickim o 28,4%,
- inowrocławskim o 25,9%,
- bydgoskim o 24,3%,
- chełmińskim o 23,9%,
- aleksandrowskim o 19,2%,
- grudziądzkim o 9,3%,
- rypińskim o 3,1%.

Rysunek 14. Liczba przestępstw z udziałem nieletnich w woj. kujawsko-pomorskim



Źródło: <http://www.kujawsko-pomorska.policja.gov.pl>

W powiecie znińskim, na ogólną liczbę 1.408 ujawnionych przestępstw, 60 nieletnich popełniło 40 czynów karalnych, co stanowi 2,75 % ogółu takich czynów. Ilościowo, w kategorii nieletni – podobnie tak jak w latach ubiegłych – dominuje przestępczość przeciwko mieniu, kradzież i kradzież z włamaniem.

W 2007 roku, policjanci prewencji podejmowali łącznie 5.460 interwencji publicznych w powiecie znińskim, gdzie większość (3.522) dotyczyła wydarzeń zaistniałych w miejscach publicznych, a 1.657 interwencji przeprowadzono w miejscach zamieszkania. Reasumując, należy stwierdzić, że nastąpił wyraźny wzrost ilości podejmowanych interwencji w powiecie o 713. Ponadto, w porównaniu do 2006 roku, nastąpił wzrost liczby osób legitymowanych przez policjantów z 31.408 do 34.219 w roku 2007, co może świadczyć o nasileniu zjawisk

patologicznych. Ogólna wykrywalność przestępstw w powiecie żnińskim wyniosła 75,9% (dane z Komendy Powiatowej Policji w Żninie).

Największy udział w liczbie przestępstw w Żninie miały te o charakterze kryminalnym, w tym przede wszystkim kradzieże i rozboje (por. poniższa tabela 12).

Tabela 11 Liczba przestępstw w Żninie

Wyszczególnienie		Lata				
		2001	2002	2003	2004	2005 ^{a)}
Ogółem		767	832	679	511	226
o charakterze kryminalnym		412	462	392	253	144
o charakterze gospodarczym		355	370	287	258	82
w tym	zabójstwo	0	1	1	0	0
	uszkodzenie ciała	6	4	6	9	6
	Zgwałcenie	1	3	1	1	0
	kradzież cudzej rzeczy	82	90	85	93	52
	kradzież samochodu	14	17	13	13	7
	kradzież z włamaniem	118	122	88	73	17
	rozbój i wymuszenie rozbójnicze	12	5	7	4	2
	udział w bójce lub pobiciu	10	11	8	5	4
	ustawa o przeciwdziałaniu narkomani	18	29	83	49	4

Uwaga: - a) – dane za pierwsze 6 miesięcy.

Źródło: Komenda Powiatowa Policji w Żninie

1.8. Budżet gminy Żnin

W tabeli nr 12 przedstawione zostały dane dotyczące dochodów i wydatków gminy Żnin w latach 2003-2006.

Tabela 12 Wielkość wydatków budżetowych na tle dochodów gminy w latach 2003 - 2006

ZESTAWIENIE DOCHODÓW I WYDATKÓW (w tys. zł)	ROK			
	2003	2004	2005	2006
Dochody gminy	29 098	33 029	36 650	45 494
Wydatki gminy	27 467	31 222	41 763	44 328
Wynik	1 631	1 807	- 5 113	1 166

Źródło: dane Urzędu Miejskiego w Żninie

Dane zebrane w poniższych tabelach nr charakteryzują dochody gminy Żnin w latach 2003-2006.

Tabela 13 Struktura dochodów budżetu gminy Żnin w latach 2003 – 2006 (w %)

DOCHODY	LATA			
	2003	2004	2005	2006
Dochody własne	49,14%	49,40%	48,17%	42,82%
Subwencja ogólna	37,80%	34,12%	30,10%	25,18%
Dotacje celowe	13,06%	16,48%	21,73%	32,00%
DOCHODY GMINY RAZEM	100,00%	100,00%	100,00%	100,00%

Źródło: dane Urzędu Miejskiego w Żninie

Tabela 14 Udział poszczególnych kategorii dochodów w dochodach własnych gminy (w %)

DOCHODY WŁASNE GMINY	ROK			
	2003	2004	2005	2006
Podatki i opłaty lokalne	61,94%	57,65%	59,05%	53,55%
Podatek rolny	13,76%	12,72%	11,98%	8,66%
Podatek leśny	0,12%	0,10%	0,12%	0,12%
Podatek od nieruchomości	39,80%	35,11%	37,13%	34,98%
Podatek od środków transportowych	2,02%	1,86%	1,89%	1,97%
Podatek od posiadania psów	0,13%	0,10%	0,08%	0,08%
Podatek dochodowy od osób fizycznych opłacany w formie karty podatkowej	0,35%	0,14%	0,11%	0,11%
Podatek od spadków i darowizn	0,25%	0,33%	0,20%	0,27%
Podatek od czynności cywilnoprawnych	1,92%	1,55%	1,69%	2,47%
Opłata skarbową	2,32%	3,81%	4,03%	3,58%
Opłata administracyjna	0,00%	0,01%	0,01%	0,01%
Opłata targowa	0,00%	0,99%	0,87%	0,92%
Opłata eksploatacyjna	0,00%	0,00%	0,00%	0,02%
Pozostałe dochody	1,27%	0,93%	0,93%	0,37%

Dochody z majątku gminy	3,41%	3,83%	2,12%	3,89%
Z dzierżawy, najmu	1,04%	0,75%	0,70%	0,77%
Z użytkowania wieczystego	0,65%	1,01%	0,63%	0,42%
Ze sprzedaży mienia	1,71%	2,07%	0,79%	2,70%
Udziały w podatkach stanowiących dochód budżetu państwa	25,35%	31,67%	30,93%	33,25%
Podatek dochodowy od osób fizycznych	24,68%	30,25%	30,19%	32,21%
Podatek dochodowy od osób prawnych	0,67%	1,42%	0,74%	1,04%
Pozostałe dochody własne	9,30%	6,85%	7,90%	9,31%

Źródło: Opracowanie własne na podstawie danych Urzędu Miejskiego w Żninie

Struktura dochodów gminy na przestrzeni analizowanych lat podlegała pewnym wahaniom. Udział dochodów własnych w ogólnych dochodach gminy zmniejszał się. Dochody te w roku 2003 stanowiły 49,14% ogólnych dochodów gminy, zaś w roku 2006 było to już 42,82%. Udział subwencji w łącznych dochodach gminy malał z 37,8% w roku 2003, do 25,18% w roku 2006. Dotacje celowe zwiększały się z 13,06% ogółu dochodów w 2003 roku, do 32% w roku 2006.

W latach 2003-2006 wysokość dochodów własnych gminy systematycznie rosła – z 14 298 tys. zł w 2003 r. do 19 482 tys. zł w 2006 r. W strukturze tej kategorii dochodów największy udział odnotowały dochody z tytułu podatku od nieruchomości.

Wydatki gminy Żnin systematycznie rosły – z 27 467 tys. zł w 2003 r. do 44 328 tys. zł w 2006 r. W strukturze wydatków największy udział odnotowały wydatki na oświatę i wychowanie.

Tabela 15 Struktura wydatków gminy Żnin w latach 2003 – 2006

WYDATKI (w tys. zł)	LATA			
	2003	2004	2005	2006
WYDATKI BIEŻĄCE, w tym:	27 005	30 387	34 054	39 572
Rolnictwo i łowiectwo	54	56	75	334

Leśnictwo	46	22	35	33
Transport i łączność	640	788	846	1 280
Turystyka	0	0	0	0
Gospodarka mieszkaniowa	52	289	81	414
Działalność usługowa	26	52	80	133
Administracja publiczna	3 155	3 199	3 209	3 720
Urzędy naczelnych org. władzy państw., kontroli i ochrony prawa oraz sądownictwa	65	108	139	91
Bezpieczeństwo publiczne i ochrona przeciwpożarowa	232	248	262	309
Dochody od osób praw., fiz., i innych jednost. nie posiad. osobowości prawnej oraz wydatki związane z ich poborem	0	89	102	85
Obsługa długu publicznego	106	38	64	39
Różne rozliczenia	0	0	0	0
Oświata i wychowanie	13 727	14 198	15 097	15 897
Ochrona zdrowia	271	275	249	293
Pomoc społeczna	5 376	7 516	9 475	11 927
Edukacyjna opieka wychowawcza	500	527	1 159	1 442
Gospodarka komunalna i ochrona środowiska	1 308	1 501	1 562	1 549
Kultura i ochrona dziedzictwa narodowego	799	841	968	1 211
Kultura fizyczna i sport	648	640	651	815
WYDATKI INWESTYCYJNE	462	835	7 709	4 756
Wydatki gminy ogółem	27 467	31 222	41 763	44 328

Źródło: Dane Urzędu Miejskiego w Żninie

Procentowy udział wydatków bieżących i inwestycyjnych gminy Żnin przedstawiono w tabeli nr 15.

Tabela 15 Udział wydatków bieżących i inwestycyjnych gminy Żnin (w %)

WYDATKI	LATA			
	2003	2004	2005	2006
Wydatki bieżące	98,32%	97,33%	81,54%	89,27%
Wydatki inwestycyjne	1,68%	2,67%	18,46%	10,73%

Wydatki gminy ogółem	100%	100%	100%	100%

Źródło: Opracowanie własne na podstawie danych Urzędu Miejskiego w Żninie

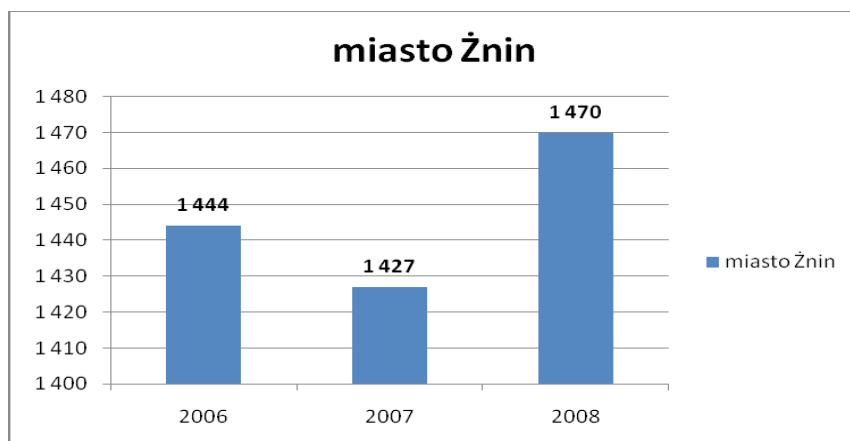
W strukturze wydatków budżetowych gminy można zauważyć następujące relacje i proporcje:

- w całym analizowanym okresie największa część środków finansowych kierowana była na cele oświaty i wychowania (od 49,98% wszystkich wydatków w 2003 r. do 35,86% w 2006 r.),
- na uwagę zasługuje zwiększająca się kwota wydatków na potrzeby opieki społecznej. Udział tej grupy wydatków wzrósł z 19,57% w 2003 r. do 26,91% w 2006 r.
- znaczny udział w wydatkach gminy miały wydatki związane z funkcjonowaniem administracji publicznej, w roku 2003 wynosiły one 11,49% ogółu i malały. W roku 2006 wynosiły 8,39%;
- wydatki na gospodarkę komunalną i ochronę środowiska wynosiły 4,76% ogółu wydatków w roku 2003, 4,81% w 2004 r., 3,74% w 2005 r. oraz 3,49% w roku 2006;
- na poziomie 3% kształtowały się wydatki na kulturę i ochronę dziedzictwa narodowego oraz wydatki związane z transportem i łącznością.

1.9. Aktywność gospodarcza w gminie Żnin

W mieście Żnin w 2008 roku było zarejestrowanych 1.470 podmiotów gospodarczych, przy czym ich liczba nieznacznie wzrosła w porównaniu do roku 2007 (GUS) – por. poniższy rys.15.

Rysunek 15. Liczba przedsiębiorstw w mieście Żnin



Źródło: GUS

W poniższej tabeli nr 16 przedstawiono dane dotyczące liczby podmiotów gospodarczych działających w gminie Żnin w latach 2001-2007. Wynika z nich, że liczba zarejestrowanych podmiotów gospodarczych oscyluje wokół 1900. Należy podkreślić, że pomiędzy 2001 a 2007 rokiem liczba ta uległa nieznacznemu zwiększeniu (o 15 podmiotów).

Tabela 16 Liczba podmiotów gospodarczych zarejestrowanych w systemie REGON w gminie Żnin w latach 2001-2007

Wyszczególnienie	Rok			
	2001	2003	2005	2007
Podmioty gospodarcze ogółem	1883	1983	1941	1898
Podmioty gospodarcze na 100 mieszkańców w wieku produkcyjnym	12,7	13,06	11,7	11,4

Źródło: Opracowanie własne na podstawie danych Urzędu Statystycznego

Na relatywnie stałym poziomie kształtuje się wartość wskaźnika przedsiębiorczości obliczanego jako relacja liczby podmiotów gospodarczych na 100 mieszkańców gminy w wieku produkcyjnym. W całym analizowanym okresie 2001 – 2007 oscylował on między 11,4 a 13,06.

Analiza struktury podmiotów gospodarczych w gminie Żnin według sektorów własności (dane w poniższej tabeli nr 17) pozwala stwierdzić, że dominującą rolę pełnią podmioty prywatne. Ich odsetek w ogólnej liczbie podmiotów okresie 2001 – 2007 uległ nieznacznemu zmniejszeniu z 96,4% do 95,8%.

Tabela 17 Podmioty gospodarki narodowej w gminie Żnin w okresie 2001-2007 według sektorów własności

Wyszczególnienie	Rok							
	2001		2003		2005		2007	
	liczba	udział w %	liczba	udział w %	liczba	udział w %	liczba	udział w %
Ogółem	1883	100,0	1983	100,0	1941	100,0	1898	100,0
Sektor publiczny	68	3,6	72	3,6	79	4,1	79	4,2
Sektor prywatny	1815	96,4	1911	96,4	1862	95,9	1819	95,8

Źródło: Urząd Statystyczny

Wśród prywatnych podmiotów gospodarczych zdecydowanie przeważają osoby fizyczne prowadzące działalność gospodarczą. Zgodnie z danymi Urzędu Statystycznego w roku 2007 liczba ta wyniosła 1563. W latach poprzednich liczba ta kształtowała się następująco: 2001 – 1622, 2003 – 1700, 2005 – 1639. Warto odnotować wzrost liczby prywatnych spółek prawa handlowego co pokazują dane za okres 2001-2007: 24 (2001), 41 (2003), 47 (2005), 52 (2007). Dane dotyczące liczby i struktury podmiotów gospodarczych funkcjonujących w gminie Żninie wg sekcji PKD zostały przedstawione w poniższej tabeli.

Tabela 18 Liczba podmiotów gospodarczych w Żninie w latach 2001-2007 według sekcji PKD

Wyszczególnienie	Rok							
	2001		2003		2005		2007	
	ogółem	sektor prywatny	ogółem	sektor prywatny	ogółem	sektor prywatny	ogółem	sektor prywatny
<i>Ogółem</i>	1883	1815	1983	1911	1941	1862	1898	1819
<i>w tym</i>								
Rolnictwo, leśnictwo i łowiectwo (sekcja A)	134	133	146	146	133	133	80	80
Rybacktvo (sekcja B)	-	-	-	-	1	1	-	-
Przetwórstwo przemysłowe (sekcja D)	224	222	234	234	225	225	211	211
Wytwarzanie i zaopatrywanie w energię, wodę i gaz (sekcja E)	11	9	7	5	5	4	3	2
Budownictwo (sekcja F)	196	194	180	178	200	198	226	224
Handel (sekcja G)	639	639	689	689	636	636	619	619
hotele i restauracje (sekcja H)	59	58	54	54	51	51	50	50
transport, gospodarka magazynowa, łączność (sekcja I)	124	124	121	121	117	117	104	104
pośrednictwo finansowe (sekcja J)	66	66	69	69	65	65	65	65
obsługa nieruchomości (sekcja K)	162	159	198	192	208	199	211	198
Administracja publiczna i obrona narodowa (sekcja L)	18	1	12	1	12	1	13	2
Edukacja (sekcja M)	46	22	61	24	66	25	68	31
ochrona zdrowia i opieka społeczna (sekcja N)	107	97	100	92	106	97	118	109
Działalność usługowa komunalna, społeczna i pozostała (sekcja O)	97	91	112	106	116	110	130	124

Z przedstawionych danych wynika, że w gminie dominują podmioty prowadzące działalność w zakresie handlu (32,6% wszystkich podmiotów), budownictwa (11,9%), przetwórstwa przemysłowego i obsługi nieruchomości (po 11,1%).

Największy procentowy wzrost liczby podmiotów gospodarczych w okresie 2001 – 2007 zanotowano w takich sekcjach jak: edukacja (sekcja M - wzrost o 47%), działalność usługowa (sekcja O – wzrost o 34%), obsługa nieruchomości (sekcja K – wzrost o 30%) oraz budownictwo (sekcja F – wzrost o 15%).

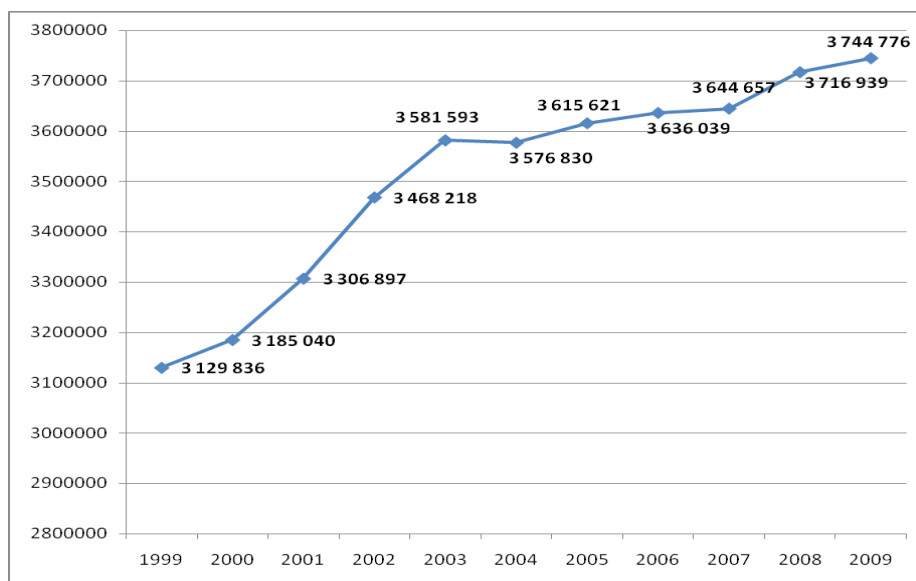
Do najważniejszych podmiotów gospodarczych na terenie miasta Żnin, należą następujące:

- Frigo Logistics (ul. Fabryczna 4) – operator logistyczny produktów mrożonych,
- „Pepsi-Cola General Bottlers Poland” sp. z o.o (ul. Fabryczna 13),
- Köhler + Bovenkamp Polska Sp.z o.o. (ul. Przemysłowa 2) – producent m.in. maszyn piekarniczych i cukierniczych, maszyn do rozdrabniania odpadów,
- Preva Sp. z o.o (ul. Szpitalna 20) – przetwórstwo tworzyw sztucznych,
- Przedsiębiorstwo Produkcyjno-Handlowe "Jantex" (ul. Składowa 4/1) – producent pizzy,
- Przedsiębiorstwo Produkcyjno-Handlowe "Kandex" (ul. Mickiewicza 37) – producent koncentratów spożywczych, dodatków cukierniczych, aromatów do ciast,
- Przedsiębiorstwo Wielobranżowe Produkcyjno-Handlowe "Lipro" (ul. Aliantów 4) – producent koncentratów spożywczych, dostawca usług transportowych i spedycyjnych,
- "MECH-MASZ" – ŻNIN (ul. Słowackiego 4) – producent maszyn piekarskich,
- Pozmlecz Sp. z o.o. (ul. Mickiewicza 41) – produkcja wyrobów pochodzenia mleczarskiego, browarnianego oraz świadczenie usług proskowania innych produktów,
- Ronach (ul. Szpitalna 20) – importer okuć i akcesoriów meblowych.

W całym województwie kujawsko-pomorskim, w roku 2008 zanotowano 192.182 przedsiębiorstwa i również w tym wypadku można było zauważyć tendencję rosnącą (GUS) – por. powyższy rys.

W Polsce, w połowie 2009 roku, było zarejestrowanych ponad 3,744 mln przedsiębiorstw i również zauważa się tendencję rosnącą (por. poniższy rys.16).

Rysunek 16. Liczba przedsiębiorstw w Polsce



Źródło: GUS

W poniższej tabeli zestawiono dane dotyczące zatrudnienia w Żninie w latach 2001–2007.

Tabela 19 Zatrudnienie w gminie Żnin w latach 2001-2007 wg płci

Wyszczególnienie	Rok					
	2001		2004		2007	
	M	K	M	K	M	K
Pracujący ogółem	2273	2211	2095	1981	2207	2156
Łącznie mężczyźni i kobiety	4484		4076		4363	

Źródło: Urząd Statystyczny

Jak wynika z danych zamieszczonych w tabeli liczba osób zatrudnionych w gminie Żnin spadła w latach 2001-2007 o 121 osób, czyli o 2,7%. Należy jednak zauważyć wyraźny, 7-procentowy, wzrost liczby zatrudnionych w roku 2007 w stosunku do roku 2004 (o 287 osób).

1.10. Rolnictwo

Użytki rolne zajmują 20439 ha (204,39 km²) i stanowią 81,25% obszaru gminy. 94,16% użytków rolnych zajmują grunty orne. Gmina Żnin zaliczana jest do dwóch regionów glebowo-rolniczych: Żnińsko-Mogileńskiego i w niewielkiej części do Szubińskiego-Barcińskiego. Wskaźnik jakości rolniczej przestrzeni produkcyjnej jest dość wysoki i wynosi 82,6 punktów (na 100 możliwych). Produkcja rolnicza jest prowadzona na gruntach ornych przy małym udziale użytków zielonych i sadów. Według Powszechnego Spisu Rolnego w 2002 roku na obszarze gminy Żnin były 1292 gospodarstwa rolne, w tym 444 zajmujące do 1 ha. Wśród pogłowa zwierząt gospodarskich podkreślić należy znaczną dominację trzody chlewnej (57262), kur (35912), bydła (7566). 65% produkcji roślinnej stanowiły zboża, w tym: pszenica 25 %, jęczmień 19%. Produkcja z łąk i pastwisk wynosiła 4,5%. Główne kierunki upraw:

- 4 zboża zajmują 63% ogólnej powierzchni upraw,
- ziemniaki - 11% ogólnej powierzchni upraw,
- buraki cukrowe - 9% ogólnej powierzchni upraw,
- pozostałe - 17% ogólnej powierzchni upraw.

2. Analiza zróżnicowania Żnina z punktu widzenia natężenia występowania zjawisk kryzysowych

2.1.1 Sfera społeczno-gospodarcza

Jednym z nagminnie występujących zjawisk patologicznych w gminie i mieście Żnin jest alkoholizm i jego pochodne¹.

Niestety, brak jest danych, dotyczących liczby osób uzależnionych od alkoholu w gminie czy mieście. Według danych Państwowej Agencji Rozwiązywania Problemów Alkoholowych, odsetek osób uzależnionych od alkoholu w skali kraju wynosi 2% mieszkańców. Transponując tę wartość dla gminy Żnin, oznaczałoby to ok. 500 osób.

Należy pamiętać, iż konsekwencje alkoholizmu nie ograniczają się do osób uzależnionych, ale dotyczą członków ich rodzin. Według szacunków, 4% populacji to dzieci alkoholików, a drugie tyle – małżonkowie i inni dorośli członkowie rodziny. Oznacza to, że w sumie ok. 10% mieszkańców gminy Żnin dotyczą bezpośrednio lub pośrednio skutki alkoholizmu (ok. 2.500 osób) – por. poniższa tabela.

Tabela 20. *Przestępstwa i zjawiska patologiczne związane alkoholizmem w Żninie*

LP.	Rodzaj	2006	2007	2008
1.	Interwencje domowe w związku z przemocą domową	306	211	234
2.	Sprawcy przemocy pod wpływem alkoholu	264	191	217
3.	Pokrzywdzeni w wyniku przemocy ogółem:	593	385	371
	- kobiety	301	225	256
	- mężczyźni	40	24	35
	- dzieci do lat 13	147	77	35
	- małoletni od 13 do 18 lat	105	59	39
4.	Sprawcy przemocy domowej ogółem:	323	221	236
	- mężczyźni	309	218	229
	- kobiety	14	3	7
6.	Osoby przewiezione do Izby Wyrzeźwień	28	27	2
7.	Osoby zatrzymane w PIZ	46	50	92
8.	Nieletni pod wpływem alkoholu	5	30	0

Źródło: Komenda Powiatowa Policji w Żninie

¹ Dane za: *Gminny Program Profilaktyki i Rozwiązywania Problemów Uzależnień i Przemocy w Rodzinie na rok 2010.*

Inną kwestią są koszty ekonomiczne chorób alkoholowych. Z obliczeń Państwowej Agencji Rozwiązywania Problemów Alkoholowych wynika, że koszty te w Polsce sięgają kwoty 24 miliardów złotych rocznie.

Kolejną z groźnych patologii społecznych jest narkomania i jej konsekwencje. O skali tego zjawiska w Żninie może świadczyć badanie przeprowadzone metodą ankiety bezpośredniej w marcu i kwietniu 2007 roku wśród uczniów klas II gimnazjalnych i klas V szkół podstawowych, w ramach Kampanii „Zachowaj Trzeźwy Umysł”. Celem badania było określenie stosunku młodzieży do zachowań ryzykownych i poznanie ich opinii na temat środków uzależniających oraz przemocy.

Należy zauważyć, iż osoby młode są szczególnie narażone na tego typu patologie. Od lat dostrzega się kryzys rodziny. Dom rodzinny niewystarczająco wspiera emocjonalne potrzeby dziecka, co powoduje, że osamotnieni młodzi ludzie szukają wsparcia wśród członków destruktywnych grup rówieśniczych. Do tego dochodzi problem nieumiejętności wykorzystania czasu wolnego, brak zainteresowań i hobby, co powoduje nudę i potrzebę szybkiego wyrwania się z niej. Rośnie zatem liczba osób nadużywających narkotyków, alkoholu czy popełniających czyny niezgodne z prawem.

Z badań wynika, że wiodącym problemem jest alkohol, do kontaktu, z którym przyznaje się 55% uczniów szkół gimnazjalnych i aż 90% uczniów szkół ponadgimnazjalnych. Środkiem wspomagającym działanie alkoholu są narkotyki: 12% badanych przyznało się do próbowania narkotyków. Wśród uczniów szkół gimnazjalnych, 9% spróbowało jakiegoś środka odurzającego, natomiast w grupie osób uczących się w szkołach ponadgimnazjalnych było to 15% osób. Do najbardziej popularnych środków odurzających należą: marihuana, amfetamina, sterydy anaboliczne, leki uspakajające i nasenne.

Patologie społeczne, w tym alkoholizm, mają odzwierciedlenie w poziomie przestępczości w mieście i gminie Żnin. Należy także zauważyć, iż najwięcej włamań i kradzieży mienia dokonywanych jest w miejscach, gdzie znajdują się lokale handlowe (centrum miasta).

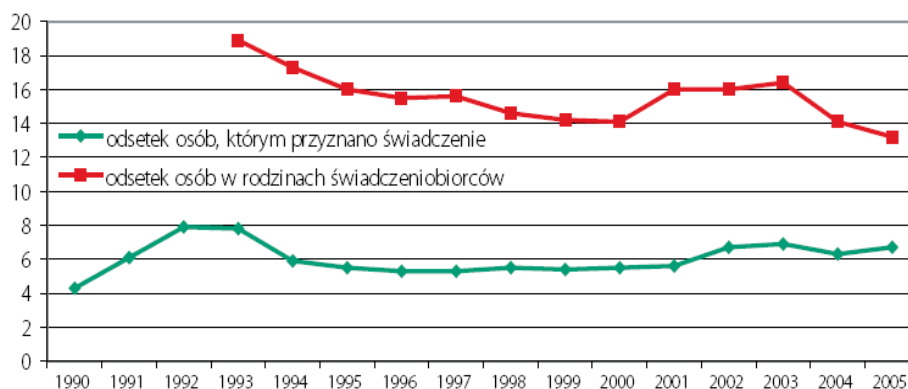
Istotne różnicowanie Żnina pod względem natężenia sytuacji kryzysowych o charakterze społecznym można zaobserwować także na podstawie liczby osób korzystających z pomocy **Miejskiego Ośrodka Pomocy Społecznej**.

W mieście Żnin, w 2007 roku, pomoc społeczną otrzymało 2.749 osób, zaś w gminie Żnin – 4.908 osób (MOPS Żnin). W całym kraju, w 2007 roku było 2.366.055 osób, zaś w

woj. kujawsko-pomorskim – 178.507 osób. W roku 2008 było to odpowiednio: 2.101.252 i 157.351 osób (Ministerstwo Pracy i Polityki Społecznej).

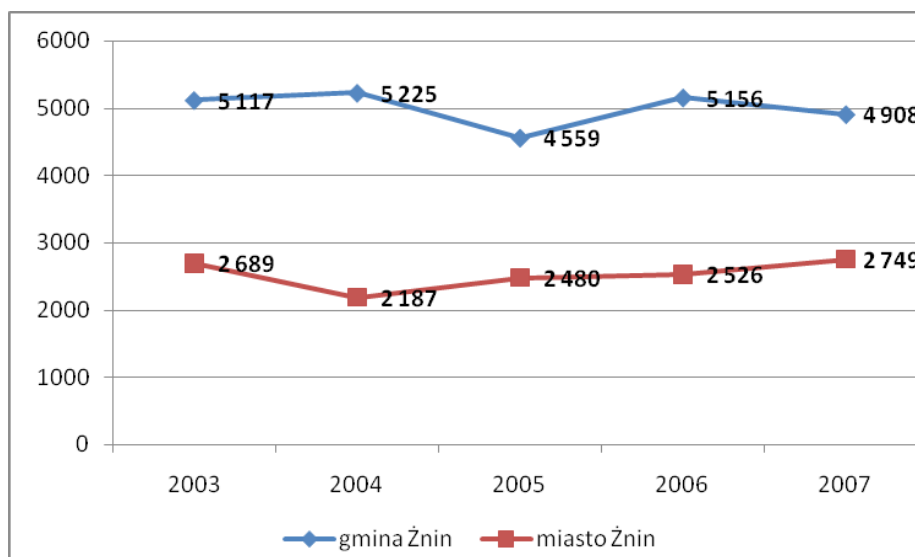
Należy zauważyć, iż, w latach 2003-2007, na terenie miasta Żnin rosła liczba osób, pobierających zasiłki z pomocy społecznej. W przypadku gminy liczba ta oscyluje rokrocznie wokół 5 tys. osób (por. poniższy rys.17).

Rysunek 17. Odsetek osób w Polsce, którym przyznano świadczenie społeczne oraz liczba osób w rodzinach świadczeniobiorców



Źródło: Ministerstwo Pracy i Polityki Społecznej

Rysunek 18. Liczba osób pobierających zasiłki z pomocy społecznej



Źródło: MOPS Żnin

Wśród najczęstszych przyczyn korzystania z pomocy MOPS w Żninie, należy wskazać na (por. poniższa tabela):

- ubóstwo,
- bezdomność,
- bezrobocie,
- niepełnosprawność,
- długotrwała lub ciężka choroba,
- bezradność życiowa,
- alkoholizm i narkomania,
- trudności w przystosowaniu się do życia po opuszczeniu zakładu karnego.

Tabela 21 Liczba rodzin korzystających z pomocy MOPS w Żninie wg przyczyn (2001-2005)

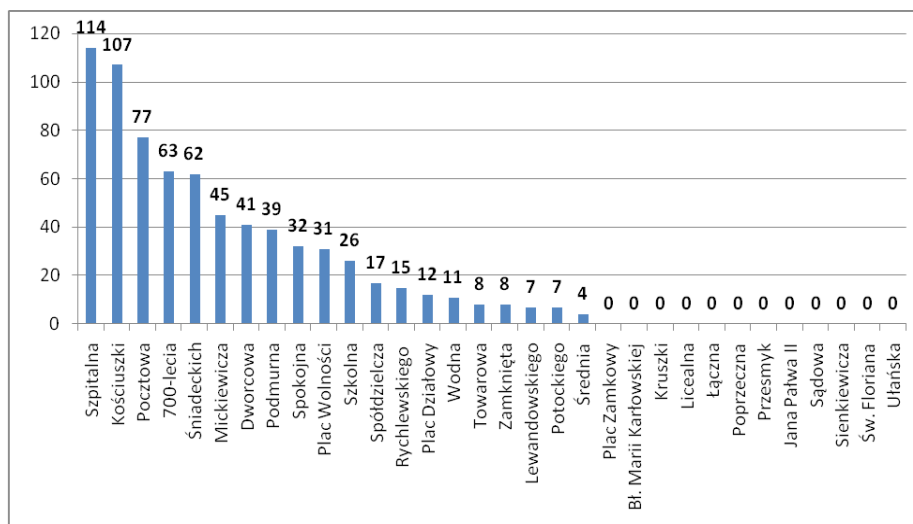
Przyczyna udzielenia świadczenia	Lata				
	2001	2002	2003	2004	2005 ^{a)}
Ubóstwo	399	534	608	477	378
Bezdomność	5	7	12	10	8
Bezrobocie	389	394	557	530	441
Niepełnosprawność	199	198	313	160	123
Długotrwała lub ciężka choroba	270	374	426	249	203
Bezradność życiowa	77	155	31	111	77
Alkoholizm, narkomania	75	82	100	98	62
Trudności w przystosowaniu do życia po opuszczeniu zakładu karnego	14	4	7	3	3

Źródło: MOPS Żnin

Liczba osób pobierających z mieście Żnin zasiłki z pomocy społecznej jest względnie silnie zróżnicowana i charakteryzuje się wysoką wartością wariancji (por. poniższy rys.). Największą liczbę osób pobierających zasiłek z pomocy społecznej zanotowano w 2007 roku na ulicach:

- Szpitalnej (114),
- Kościuszki (107),
- Pocztovej (77)
- 700-lecia (63),
- Śniadeckich (62)

Rysunek 19. Liczba osób pobierających zasiłek z pomocy społecznej

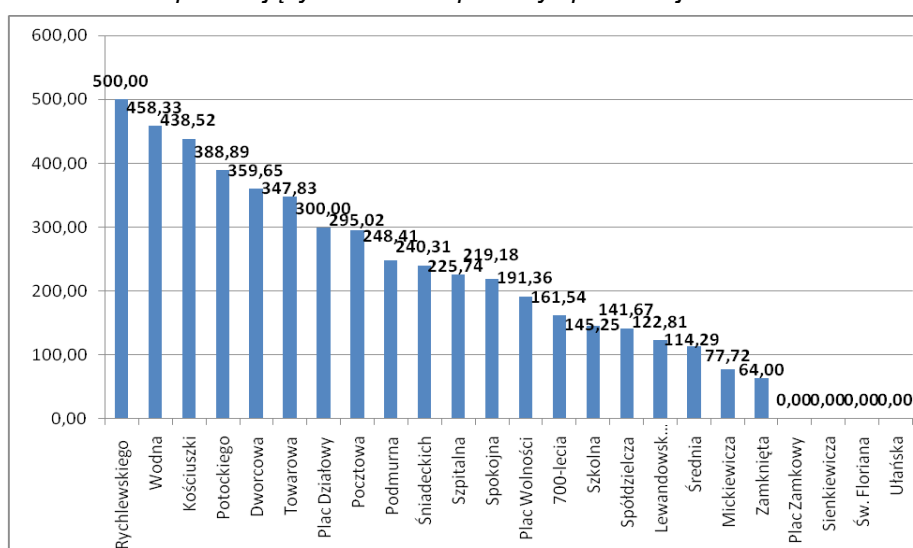


Źródło: MOPS Żnin.

Bardziej istotna jest jednak wartość względna wskaźnika wyrażona w liczbie zasiłków pomocy społecznej na 1000 mieszkańców (por. poniższy rys.). Wówczas najwyższą wartość wskaźnika zanotowano dla ulic:

- Rychlewskiego (500,00),
- Wodna (458,33),
- Kościuszki (438,52),
- Potockiego (388,89),
- Dworcowa (347,83).

Rysunek 20. Liczba osób pobierających zasiłek z pomocy społecznej na 1000 mieszkańców



Źródło: MOPS Żnin

Obszar miasta Żnin jest również zróżnicowany ze względu na inne zjawiska kryzysowe o znaczeniu społeczno-gospodarczym, jak:

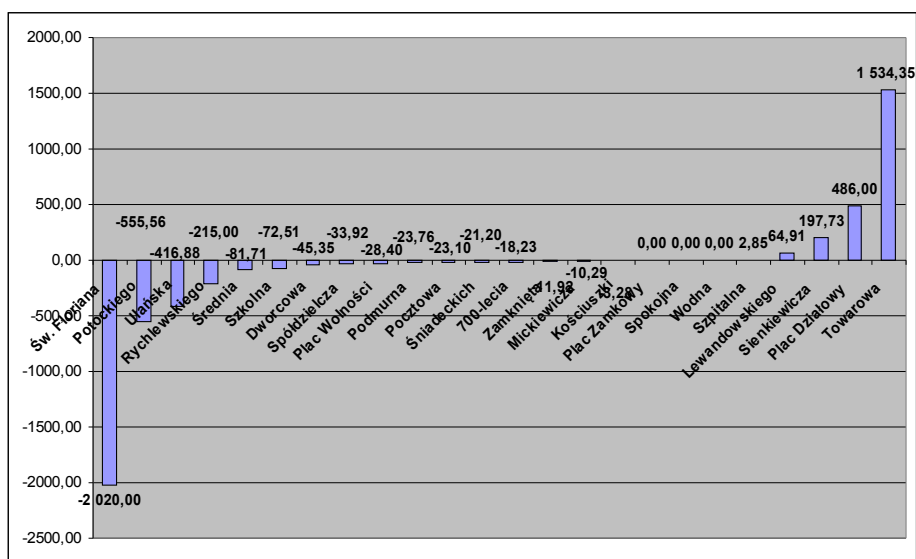
- zmiany w liczbie ludności,
- liczba ludności w wieku poprodukcyjnym,
- kwalifikacje osób bezrobotnych,
- liczba przestępstw i wykroczeń,
- liczba zarejestrowanych podmiotów gospodarczych.

2.1.2. Zmiany w liczbie ludności

Zmiany w liczbie ludności poszczególnych obszarów Żnina można zaobserwować, analizując wartość wskaźnika dynamiki zmian w tej liczbie wywołanych migracjami i zgonami na 1000 mieszkańców (por. poniższy wykres). Szczególnie wysoką wartość wskaźnika można zauważyć na następujących ulicach:

- św. Floriana (-2020,00),
- Potockiego (-555,56)
- Ułańska (-416,88)
- Rychlewskiego (-215,00)
- Średnia (-81,71).

Rysunek 21. Dynamika zmian liczby mieszkańców, wywołana migracjami i zgonami, na 1000 osób

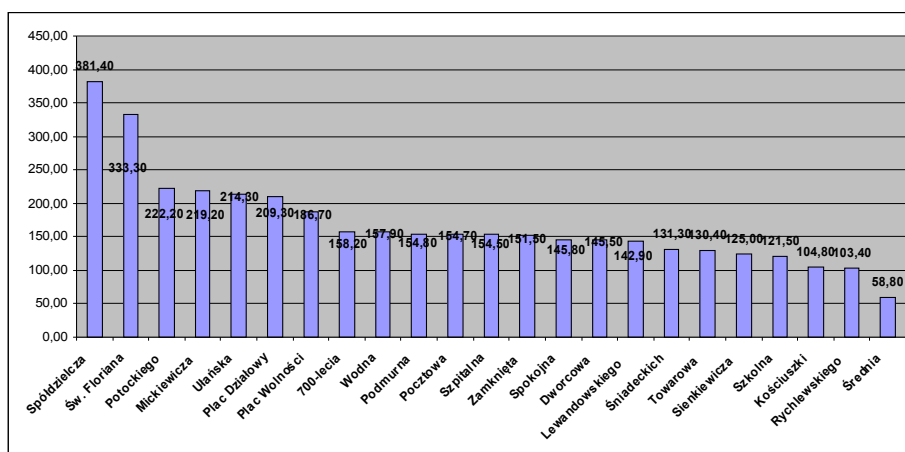


Źródło: Urząd Miejski w Żninie

Zmiany w liczbie ludności w wieku poprodukcyjnym poszczególnych obszarów Żnina można zaobserwować, analizując wartość wskaźnika liczby mieszkańców w wieku poprodukcyjnym na 1000 mieszkańców (por. poniższy wykres). Szczególnie wysoką wartość wskaźnika można zauważyć na następujących ulicach:

- Spółdzielcza (381,40),
- św. Floriana (333,30)
- Potockiego (222,20)
- Mickiewicza (219,20)
- Ułańska (214,30).

Rysunek 22. Liczba mieszkańców w wieku poprodukcyjnym na 1000 mieszkańców Żnina



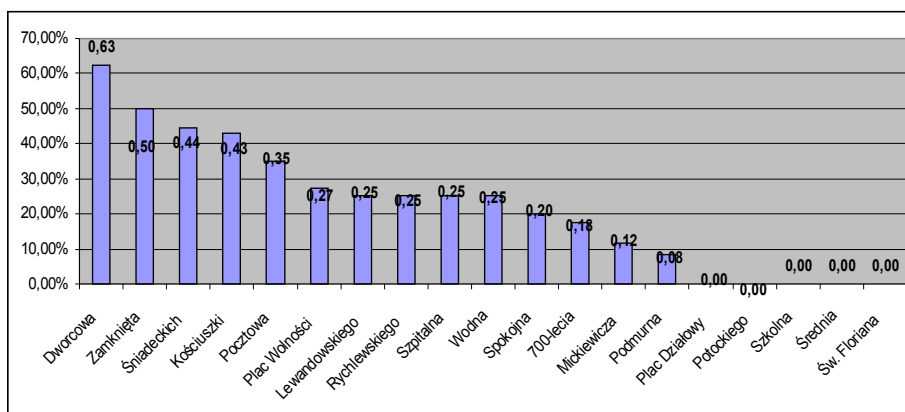
Źródło: Urząd Miejski w Żniniu

2.1.3. Kwalifikacje osób bezrobotnych

Zmiany w kwalifikacjach osób bezrobotnych poszczególnych obszarów Żnina można zaobserwować, analizując wartość wskaźnika procentowego udziału bezrobotnych z wykształceniem podstawowym w ogólnej liczbie osób bezrobotnych (por. poniższy wykres). Szczególnie wysoką wartość wskaźnika można zauważyć na następujących ulicach:

- Dworcowa (63,00%),
- Zamknięta (50,00%)
- Śniadeckich (44,00%)
- Kościuszki (43,00%)
- Pocztowa (35,00%).

Rysunek 23. Procentowy udział bezrobotnych z wykształceniem podstawowym w ogólnej liczbie osób bezrobotnych



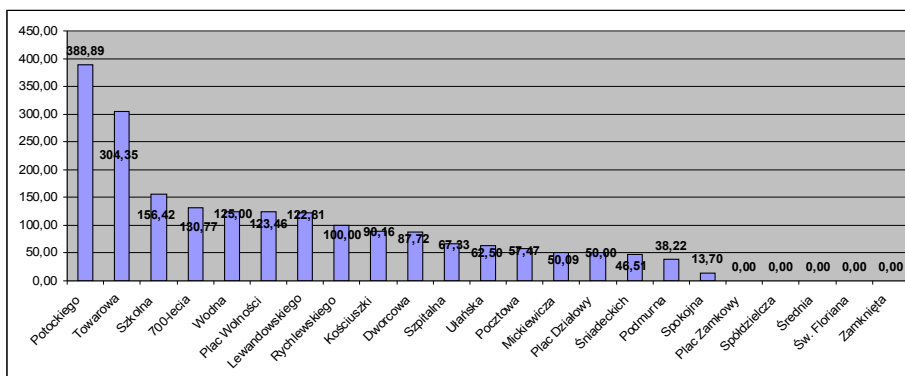
Źródło: PUP Żnin

2.1.4. Liczba przestępstw i wykroczeń

Zmiany w liczbie przestępstw i wykroczeń poszczególnych obszarów Żnina można zaobserwować, analizując wartość wskaźnika liczby przestępstw i wykroczeń na 1000 mieszkańców (por. poniższy wykres). Szczególnie wysoką wartość wskaźnika można zauważyć na następujących ulicach:

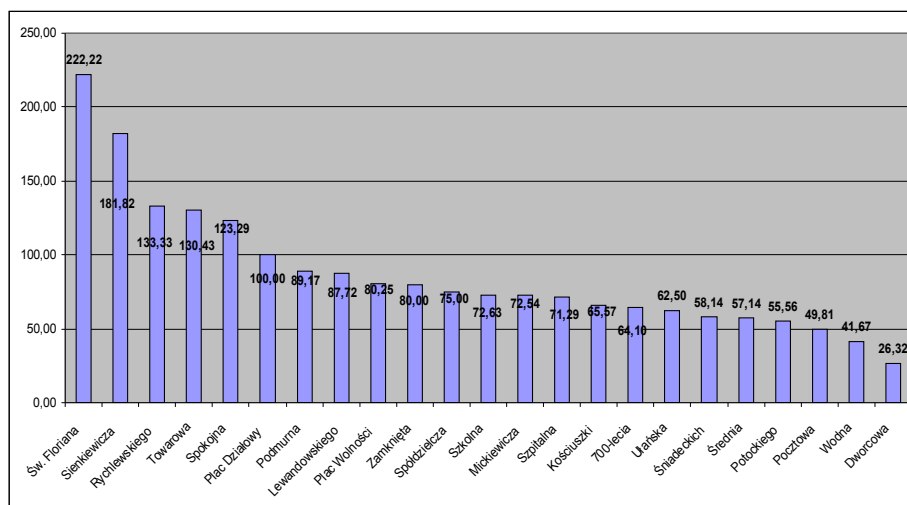
- Potockiego (388,89),
- Towarowa (304,35)
- Szkolna (156,42)
- 700-lecia (130,77)
- Wodna (125,00).

Rysunek 24. Procentowy udział bezrobotnych z wykształceniem podstawowym w ogólnej liczbie osób bezrobotnych



Źródło: Komenda Powiatowa Policji z Żniniu

Rysunek 25. Procentowy udział bezrobotnych z wykształceniem podstawowym w ogólnej liczbie osób bezrobotnych



Źródło: Urząd Miejski w Żninie

2.1.5. Edukacja

W poniższej tabeli nr 22 zamieszczone zostały dane dotyczące liczby uczniów i nauczycieli w placówkach publicznych i niepublicznych szczebla przedszkolnego, podstawowego i gimnazjalnego na dzień 31 marca 2008 roku.

Tabela 22 Liczba dzieci i uczniów w przedszkolach i placówkach kształcenia podstawowego w Gminie Żnin na 31 marca 2008 roku

Placówka	liczba dzieci i uczniów wg stanu na 31 marca 2008					Liczba nauczycieli
	gimnazja	szkoły podstaw.	oddziały "0"	przedszkol a	razem	
PLACÓWKI PUBLICZNE						
Przedszkole Miejskie nr 1 w Żninie	0	0	55	65	120	21
Przedszkole Miejskie nr 2 w Żninie	0	0	114	113	227	11
Zespół Publicznych Szkół nr 1 (Szkoła Podstawowa nr 1 w Żninie i	175	379	0	0	554	51

Publiczne Gimnazjum nr 3 w Żninie)						
Szkoła Podstawowa nr 2 w Żninie	0	572	0	0	572	47
Szkoła Podstawowa nr 3 w Żninie	0	178	0	0	178	17
Szkoła Podstawowa w Bożejewicach	0	75	19	0	94	14
Szkoła Podstawowa w Brzyskorzystwi	0	81	13	0	94	14
Szkoła Podstawowa w Cerekwicy	0	57	17	0	74	14
Szkoła Podstawowa w Gorzycach	0	66	14	0	80	15
Szkoła Podstawowa w Jadownikach	0	58	7	0	65	14
Szkoła Podstawowa w Januszkowie	0	71	13	0	84	15
Szkoła Podstawowa w Słębowie	0	103	12	0	115	14
Publiczne Gimnazjum nr 1 w Żninie	617	0	0	0	617	57
Publiczne Gimnazjum nr 2 w Żninie	222	0	0	0	222	24
RAZEM	1014	1640	264	178	3096	328
PLACÓWKI NIEPUBLICZNE						
Przedszkole Sióstr Służebniczek	0	0	15	35	50	3
RAZEM	0	0	15	35	50	3
ŁĄCZNIE PLACÓWKI PUBLICZNE I NIEPUBL.	1014	1640	279	213	3146	331

Źródło: Miejski Zespół Oświaty w Żninie

Na mocy uchwał Rady Miejskiej w Żninie podjętych w kwietniu 2008 roku z dniem 31 sierpnia 2008 roku likwidacji uległy szkoły podstawowe w Żninie (nr 3), Bożejewicach, Brzyskorzystwi, Gorzycach i Jadownikach. Aktualny wykaz placówek publicznych i niepublicznych zawiera poniższa tabela nr 23.

Tabela 23 Liczba dzieci i uczniów w przedszkolach i placówkach kształcenia podstawowego w Gminie Żnin na 30 września 2008 roku

Placówka	liczba dzieci i uczniów wg stanu na 30 września 2008					Liczba nauczycieli
	gimnazja	szkoły podstaw.	oddziały "0"	przedszkol a	razem	
PLACÓWKI PUBLICZNE						
Przedszkole Miejskie nr 1 w Żninie	0	0	111	110	221	21
Przedszkole Miejskie nr 2 w Żninie	0	0	80	44	124	11
Zespół Publicznych Szkół nr 1 (Szkoła Podstawowa nr 1 w Żninie i Publiczne Gimnazjum nr 3 w Żninie)	178	385	0	0	563	49
Szkoła Podstawowa nr 2 w Żninie	0	569	0	0	569	47
Szkoła Podstawowa w Januszkowie	0	126	9	0	135	16
Szkoła Podstawowa w Słębowie	0	151	34	0	185	22
Publiczne Gimnazjum nr 1 w Żninie	567	0	0	0	567	54
Publiczne Gimnazjum nr 2 w Żninie	212	0	0	0	212	21
RAZEM	957	1231	234	154	2576	241
PLACÓWKI NIEPUBLICZNE						
Przedszkole Sióstr Służebniczek	0	0	25	27	52	3
Zespół Szkół Społecznych „TRÓJKA”	0	156	0	0	156	20
Zespół Szkół Niepublicznych w Bożejewicach	0	70	9	0	79	13
Niepubliczna Szkoła Podstawowa w Brzyskorzystwi	0	79	11	0	90	14
Niepubliczna Szkoła Podstawowa w Gorzycach	0	69	10	0	79	14
RAZEM	0	374	55	27	456	64
ŁĄCZNIE PLACÓWKI PUBLICZNE I NIEPUBL.	957	1605	289	181	3032	305

Źródło: Miejski Zespół Oświaty w Żninie

Szkolnictwo średnie w Żninie realizowane jest w szerokim zakresie tematycznym. Wśród szkół tego stopnia wymienić należy:

- I Liceum Ogólnokształcące im. Braci Śniadeckich ul. Sienkiewicza 1, przy szkole funkcjonuje internat, w którym może mieszkać 35 uczniów,
- Zespół Szkół Ekonomiczno-Handlowych, ul. Śniadeckich 18, w Zespole nauka odbywa się w następujących szkołach: Liceum Ogólnokształcące, Liceum Profilowane 3-letnie (profil ekonomiczno-administracyjny i profil zarządzanie informacją), Technikum Ekonomiczne 4-letnie (specjalizacja technik ekonomista), Technikum Handlowe 4-letnie (specjalizacja technik ekonomista),
- Zespół Szkół Ponadgimnazjalnych im. Marii Karłowskiej, ul. Browarowa 14. W Zespole nauka odbywa się w następujących szkołach: Liceum Ogólnokształcące, Liceum Profilowane 3-letnie (profil kształtowanie środowiska i profil zarządzanie informacją), Technikum Technologii Żywności 4-letnie, Technikum Mechaniczne 4-letnie, Zasadnicza Szkoła Zawodowa 3-letnie (zawód operator obrabiarek skrawających); Uzupełniające Liceum Ogólnokształcące dla absolwentów ZSZ 2-letnie, Technikum Uzupełniające dla absolwentów ZSZ 3-letnie. Przy szkole funkcjonuje Ośrodek Doksztalcania i Doskonalenia Zawodowego prowadzący kursy z teoretycznych przedmiotów zawodowych dla uczniów szkół wielozawodowych.
- Centrum Kształcenia Ustawicznego, ul. Kl. Janickiego 26; Jest to jedyna placówka oświatowa w Żninie, która kształci dorosłych bezpłatnie. Nauka w szkole odbywa się w systemie wieczorowo-zaocznym i trwa od roku do 2,5 roku. W Centrum nauka odbywa się w czterech szkołach policealnych, po ukończeniu których absolwenci mogą zdobyć zawód technika bezpieczeństwa i higieny pracy, technika administracji, technika obsługi turystycznej, pracownika socjalnego. Ponadto absolwenci ZSZ mogą uzupełnić swoje wykształcenie w 3-letnim Technikum Uzupełniającym (zawód: technik handlowiec) lub 2-letnim Uzupełniającym Liceum Ogólnokształcącym.
- Zespół Szkół Specjalnych, ul. Mickiewicza 32, w ramach Zespołu funkcjonuje ZSZ dla młodocianych pracowników 2-letnia wielozawodowa, 3-letnia wielozawodowa (zawód krawiec) oraz 3-letnia przysposabiająca do pracy (dla uczniów z upośledzeniem umiarkowanym).

Tabela 24 Liczba uczniów w placówkach oświatowych gminy kształcenia ponadgimnazjalnego i średniego w roku 2007

Placówka oświatowa	Liczba uczniów (2007)
Ponadgimnazjalne przysposabiające do pracy zawodowej specjalne	16

Ponadgimnazjalne zasadnicze szkoły zawodowe dla młodzieży bez specjalnych	296
Ponadgimnazjalne zasadnicze szkoły zawodowe dla młodzieży specjalne	53
Licea profilowane dla młodzieży bez specjalnych	162
Ponadgimnazjalne technika dla młodzieży bez specjalnych	514
Licea ogólnokształcące ponadgimnazjalne dla młodzieży bez specjalnych	755
Licea ogólnokształcące ponadpodstawowe dla dorosłych	83
Uzupełniające licea ogólnokształcące dla młodzieży (bez specjalnych)	12
Uzupełniające licea ogólnokształcące dla dorosłych	104
Absolwenci przystępujący do egzaminu maturalnego	181
Absolwenci otrzymujący świadectwo dojrzałości	164

Źródło: *Urząd Statystyczny*

Na terenie miasta działa również Poradnia Psychologiczno-Pedagogiczna. Formy pomocy obejmują zajęcia terapeutyczne indywidualne i grupowe. Wśród nich organizowane są zajęcia korekcyjno-kompensacyjne, terapia logopedyczna, socjoterapia, terapia dla zagrożonych uzależnieniem, zajęcia aktywizujące wybór zawodu. Poradnia zajmuje się także organizowaniem zajęć warsztatowych dla młodzieży. Obejmują one problematykę: integracyjną, antystresową, rozwiązywania konfliktów, sposobów radzenia sobie z przejawami agresji, uczuć, asertywności, uzależnień. Poza tym w ramach swej działalności poradnia współpracuje z nauczycielami i rodzicami, organizuje otwarte zajęcia terapeutyczne.

Należy także wspomnieć o funkcjonowaniu w Żninie Uniwersytetu III Wieku im. Wandy Dobaczewskiej, będącego stowarzyszeniem wpisanym do Krajowego Rejestru Sądowego.

2.1.6. Ochrona zdrowia

Dane przedstawione w poniższej tabeli dotyczą usług związanych w ochroną zdrowia na obszarze gminy Żnin na koniec 2007.

Tabela 25 *Ochrona zdrowia*

Wyszczególnienie	Rok 2004	Rok 2008
Zakłady opieki zdrowotnej ogółem	5	4
W tym publiczne	1	0
Niepubliczne	4	4
Przychodnie, ośrodki, poradnie podległe samorządowi	1	0
Porady ogółem	129 255	124 192
Apteki	7	6

Źródło: *Urząd Statystyczny*

Głównymi podmiotami świadczącymi usługi w zakresie ochrony zdrowia są niepubliczne zakłady opieki zdrowotnej: „Pałuckie Centrum Zdrowia” (dawny szpital powiatowy), „Epoka” i „Przychodnia Rodzinna”. W placówkach tych świadczone są usługi przez takie poradnie jak:

- poradnia neurologiczna
- poradnia gruźlicy i chorób płuc
- poradnia chirurgiczna ogólna
- poradnia chirurgii urazowo –ortopedycznej
- poradnia otolaryngologiczna
- poradnia logopedyczna
- poradnia zdrowia psychicznego
- poradnia psychologiczna
- poradnia terapii uzależnienia i współuzależnienia od alkoholu

2.2. Sfera środowiskowo-przestrzenna

Stan środowiska naturalnego w znacznym stopniu wpływa na stan zdrowia ludzi, co wyraża się w ogólnej liczbie zgonów i chorób. Środowisko wpływa również na stan zdrowia fizycznego i psychicznego człowieka poprzez dostarczanie dostępu do zasobów naturalnych, możliwości wypoczynku czy wrażeń estetycznych.

Najważniejszymi problemami, związanymi z oddziaływaniem zanieczyszczeń środowiska na stan zdrowia ludności województwa kujawsko-pomorskiego, są: jakość wody przeznaczonej i zanieczyszczenie powietrza atmosferycznego.

Obszar powiatu żnińskiego posiada bogatą sieć hydrograficzną ze znacznym udziałem wód powierzchniowych w ogólnej powierzchni. Zasoby wodne w bardzo dużym stopniu decydują o konkurencyjności regionu, gwarantują ciągłość procesów przyrodniczych, decydują o walorach ekologicznych regionu i różnorodności biologicznej. Na terenie powiatu żnińskiego występują też poziomy wodonośne o charakterze użytkowym: czwartorzędowy, trzeciorzędowy i jurajski. Największe znaczenie użytkowe oraz największe zasoby ma poziom czwartorzędowy.

W odniesieniu do czystości powietrza, należy wspomnieć, iż w 2006 roku przeprowadzony przez Wojewódzki Inspektorat Ochrony Środowiska bilans emisji objął 518 zakładów w województwie kujawsko-pomorskim. Z przedstawionego materiału można stwierdzić, że w powiecie żnińskim nastąpił przyrost globalnej emisji zanieczyszczeń o 6,2% w stosunku do 2005 roku.

Wysoki jest też udział emisji zanieczyszczeń gazowych, pochodzących z przemysłu terenu powiatu w stosunku terenu województwa (51,1%) por. poniższa tabela.

Tabela 26. Emisja zanieczyszczeń z terenu powiatu i województwa w 2006 roku

Wyszczególnienie	Emisja zanieczyszczeń Mg/rok		Emisja zanieczyszczeń pyłowych w Mg/rok		Emisja zanieczyszczeń gazowych w Mg/rok	
	pyłowych	gazowych	ze spalania paliw	przemy- słowych	ze spalania paliw	przemy- słowych
Województwo	6392,9	66491,8	5046,4	1346,6	61642,7	4849,2
Powiat żniński	353,7	5055,9	114,8	238,9	2578,8	2477,1
Udział powiatu %	5,5	7,6	2,3	17,7	4,2	51,1

--	--	--	--	--	--	--

Źródło: WIOŚ Bydgoszcz

Dużym problemem miasta jest zdegradowany układ zieleni, w dużym stopniu różnicujący obszar Żnina. Nie ma on charakteru ciągłego, a raczej mozaikowy. Zieleni miejską tworzą powierzchnie leśne, parki, skwery, zieleni przyuliczna i cmentarna oraz zieleni towarzyszącą zabudowie mieszkaniowej, terenom sportowym i zabudowie przemysłowej i ogrodom działkowym.

W Żninie znajdują się 4 parki spacerowo-wypoczynkowe. Parkami tymi gospodaruje samorząd miejski (por. poniższa tabela).

Tabela 27. Powierzchnia zieleni miejskiej w Żninie

Wyszczególnienie	2001	2002	2003	2004
Tereny zieleni ogółem w ha, w tym	26,5	26,5	26,5	28,7
parki spacerowo-wypoczynkowe	10,5	10,5	10,5	10,5
zielenie	2,4	2,4	2,4	4,6
zieleni uliczna	7,1	7,1	7,1	7,1
tereny zieleni osiedlowej	6,5	6,5	6,5	6,5

Źródło: Urząd Miejski w Żninie

2.3. Sfera infrastruktury technicznej i społecznej

Wyposażenie gminy Żnin w infrastrukturę techniczną w okresie 2004 i 2007 przedstawione zostały w tabeli nr 28.

Tabela 28 Długość sieci wodociągowej, kanalizacyjnej i gazowej w Żninie oraz liczba ludności korzystającej z sieci (stan na 31.12.2008)

Wyszczególnienie	Rok 2008
Długość czynnej sieci wodociągowej rozdzielczej (km)	60,6
Ludność korzystająca z sieci wodociągowej	13645
Sieć wodociągowa w km na 100 km ²	725,75
Długość czynnej sieci kanalizacyjnej (km)	60,3
Ludność korzystająca z sieci kanalizacyjnej	11824
Długość czynnej sieci gazowej (km)	39,17
Ludność korzystająca z sieci gazowej	8449

Źródło: Urząd Statystyczny

2.3.1. Zaopatrzenie w ciepło

Wytwarzaniem i przesyłaniem ciepła zajmuje się Zakład Energetyki Ciepłej „ZEC” spółka z o.o. Głównym źródłem ciepła dla Żnina jest kotłownia zlokalizowana na terenie dzielnicy składowo-przemysłowej wyposażona w 2 kotły WR-10 o nominalnej mocy 11,6 MW każdy i jeden kocioł WF-6. Przy kotłach WR-10 zainstalowana jest bateria cyklonów o skuteczności 85%, przy kotle WF-6 zainstalowana jest bateria cyklonów o skuteczności 85% i filtr tkaninowy 99%. Kotły opalane są miałem węglowym. Łączna długość sieci ciepłowniczej w Żninie wynosi 24,89 km. Według danych Urzędu Statystycznego na koniec 2008 r. liczba mieszkań podłączonych do instalacji centralnego ogrzewania wynosiła 3847 (83,6 % ogółu liczby mieszkań w mieście).

2.3.2. Energetyka

Energia elektryczna dla Żnina jest dostarczana przez ENEA S.A. W tabeli nr 29 przedstawiono podstawowe dane dotyczące zużycia energii w mieście Żnin w latach 2004-2007.

Tabela 29 Podstawowe dane dotyczące zużycia energii w Żninie (stan na 31.12.2008)

Wyszczególnienie	Rok 2008
Odbiorcy energii elektrycznej na niskim napięciu (szt.)	7003
Zużycie energii elektrycznej na niskim napięciu (MWh)	14778

Źródło: Urząd Statystyczny

2.3.3. Wodociągi, zaopatrzenie w wodę

Długość sieci wodociągowej na terenie Żnina wynosi 60,6 km. Według Urzędu Statystycznego na koniec 2008 roku liczba mieszkań podłączonych do sieci wodociągowej wynosiła . Stopień zwodociągowania gminy wynosi 98,3%.

Miasto Żnin jest zasilane z dwu podstawowych ujęć stacji wodociągowych położonych przy ul. A. Mickiewicza oraz na osiedlu Górskim. Pierwsze ujęcie wody zasila ok. 75 % miasta oraz trzy okoliczne miejscowości: Jaroszewo, Sarbinowo, Żnin-Wieś. Drugie ujęcie znajduje się przy ul. Pałuckiej i Kl. Janickiego, zasila ono około 25 % miasta (osiedla Górskie i Leśne). Studnie wiercone ujmują wodę z utworów czwartorzędowo-trzeciorzędowych. Na terenie gminy eksploatowane są gminne stacje wodociągowe w Gorzycach, Białożewinie, Jadownikach, Wilczkowie. Część wsi jest zaopatrywana z wodociągów zakładowych (po b. PGR).

W zakresie ujmowania i uzdatniania wody Zakład Wodociągów i Kanalizacji „WiK” Sp. z o.o. eksploatuje i zaopatruje w wodę pitną następujące miejscowości:

- 2) „SUW – 1 i 2 Żnin” poprzez sieć wodociągową zaopatrują mieszkańców: miasta Żnin, wsi: Jaroszewo, Sarbinowo, Żnin-Wieś
- 3) Stacja „SUW-3” w Białożewinie zaopatruje mieszkańców miejscowości: Białożewin, Podgórzyn, Rydlewo, Skarbenice, Wenecja
- 4) Stacja „SUW-4” w miejscowości Jadowniki dostarcza wodę mieszkańcom miejscowości: Jadowniki Rycerskie, Jadowniki Bielskie, Chomiąża Księża, Kierzkowo, Młodocin – gm. Barcin
- 5) Stacja „SUW-5” w Wilczkowie zaopatruje mieszkańców miejscowości: Januszkowo, Murczyn, Murczynek, Wilczkowo
- 6) Stacja „SUW-6” w miejscowości Gorzyce dostarcza wodę mieszkańcom miejscowości: Gorzyce, Brzyskorzystew, Dochanowo, Słabomierz, Sulinowo, Nadborowo

2.3.4. Zaopatrzenie w gaz

Działalność w zakresie zaopatrywania miasta w gaz jest prowadzona przez Pomorską Spółkę Gazownictwa Rejon Inowrocław. Miasto Żnin zasilane jest gazem ziemnym z gazociągu wysokiego ciśnienia DN 150 odcinek Barcin-Żnin. Stacje redukcyjno-pomiarowe gazu I stopnia zlokalizowane są poza granicami administracyjnymi miasta: jedna od strony wsi Murczyn, druga od strony wsi Jaroszewo. Długość sieci gazowej wynosi 42,8 km. Według Urzędu Statystycznego na koniec 2007 roku liczba mieszkań wyposażonych w gaz z sieci wynosiła 2750 (38,5% ogólnej liczby mieszkań).

Tabela 30. Sieć gazowa w Żninie w latach 2001-2004

Wyszczególnienie	Lata			
	2001	2002	2003	2004
Sieć gazowa (w km)	—	—	38,5	38,5
Ilość przyłączy do budynków	760	765	774	782
Odbiorcy gazu (w tys.)	1,9	1,9	2,7	2,7
Zużycie gazu w hm ³	1,4	1,3	1,1	1,0

Źródło: WUS Bydgoszcz

W Polsce, w 2008 roku, było 110428,1 km sieci gazowej, z czego 2339,3 km w woj. kujawsko-pomorskim (GUS, 2008).

2.3.5. Telekomunikacja

Stan istniejącej sieci telekomunikacyjnej określa się jako bardzo dobry. Telekomunikacja Polska S.A. posiada automatyczną centralę na terenie miasta Żnina oraz centrale wiejskie w Brzyskorzystewku, Gorzycach i Jadownikach Rycerskich. Poza TP S.A. na obszarze miasta i gminy Żnin działa operator sieci „EL-Net” S.A.

2.3.6. Drogi

Żnin położony jest w dogodnym punkcie komunikacyjnym na drodze krajowej nr 5 pomiędzy Bydgoszczą a Gniezdem. Drugą ważną arterią jest droga wojewódzka nr 251 z Inowrocławia w kierunku Wągrowca. W tabeli nr 31 przedstawiono podział dróg w mieście według poszczególnych kategorii.

Tabela 31 Drogi w podziale na kategorie w gminie Żnin

Wyszczególnienie	Długość (w m)
Drogi ogółem	48209

z tego	krajowe	2650
	<i>wojewódzkie</i>	6620
	powiatowe	6840
	gminne	32099
	○ bitumiczne	10534
	○ betonowo—trylinkowe	10904
	○ brukowe	1396
	○ gruntowe	9265

Źródło: Dane Urzędu Miejskiego w Żninie

2.3.7. Sieć kanalizacji

Obszar wiejski gminy objęty został koncepcją uregulowania gospodarki ściekowej, z wykorzystaniem w pierwszej kolejności obiektów przejętych od AWRSP. Realizacja wspomnianej koncepcji została sfinalizowana w 2001 roku, a obejmowała budowę sieci kanalizacji sanitarnej w 8 miejscowościach oraz likwidację wyeksploatowanych obiektów oczyszczalni „popegeerowskich”, które nie spełniały żadnych norm ochrony środowiska.

W kolejnych latach skanalizowano kilka następnych miejscowości. Przy udziale środków Europejskiego Funduszu Rozwoju Regionalnego (dotacja ponad 4 mln zł w ramach Zintegrowanego Programu Operacyjnego Rozwoju Regionalnego) zrealizowano projekt „Ochrona zlewni rzeki Gąsawki – etap I”. Przedmiot Projektu stanowiły zadania inwestycyjne polegające na rozbudowie sieci kanalizacji sanitarnej i deszczowej na terenie miasta i gminy Żnin. Realizacja Projektu miała na celu ochronę wód powierzchniowych rzeki Gąsawki i jezior (Małe Żnińskie, Duże Żnińskie, Dobrylewskie i Sobiejuskie) poprzez ograniczenie ilości zanieczyszczeń przedostających się do wód i gleb. W wyniku realizacji inwestycji nastąpiła poprawa stanu środowiska przyrodniczego, podniesienie standardu życia mieszkańców i poprawa jakości życia, podniesienie atrakcyjności turystycznej regionu pałuckiego oraz atrakcyjności lokalizacji działalności gospodarczej. **Zakres rzeczowy Projektu obejmował budowę** kanalizacji sanitarnej w miejscowościach: Bożejewiczki, Dobrylewo, Rydlewo, Sobiejuchy, Żnin (ulice: Dąbrowskiego, Jeziorna, Polna, Skromna, Szkolna, Szpitalna, Zamknięta) oraz kanalizacji sanitarnej i deszczowej w Żninie w ul. Zamkniętej. Długość wybudowanej sieci kanalizacji sanitarnej wyniosła 20,45 km, natomiast długość sieci kanalizacji deszczowej – 0,39 km. Ponadto wybudowanych zostało 13 obiektów przepompowni ścieków. W ramach Projektu podłączono do sieci kanalizacyjnej 351 budynków, w wyniku czego odcięto dopływ ścieków do jezior w ilości 250 - 300 m³ na dobę.

Obecnie łączna długość sieci kanalizacji sanitarnej wynosi 96,15 km, z tego kanalizacji tłocznej – 47,75 km, natomiast kanalizacji grawitacyjnej – 48,4 km.

Wszystkie ścieki kierowane do sieci kanalizacji sanitarnej trafiają na obiekt komunalnej oczyszczalni ścieków typu mechaniczno–biologiczno-chemicznego zlokalizowanej w Jaroszewie, o podwyższonym stopniu usuwania biogenów metodą osadu czynnego o przedłużonym napowietrzaniu i wstępną denitryfikacją. Oczyszczanie ścieków polega na oczyszczaniu mechanicznym: oddzieleniu części stałych i tłuszczu, oczyszczeniu biologicznym w procesie nityfikacji i denitryfikacji (usuwanie azotu i fosforu) oraz chemicznym strącaniu metodą dozowania PIX-u. Zagospodarowanie osadów ściekowych odbywa się metodą kompostowania i rolniczego wykorzystania (na terenie oczyszczalni zlokalizowana jest kompostownia osadów ściekowych). Odbiornikiem ścieków oczyszczonych jest Jezioro Żnińskie Duże. Została ona oddana do eksploatacji w 1985 r. i zmodernizowana w czerwcu 1998 r. Obecnie oczyszczalnia posiada maksymalną przepustowość $Q_{max} = 6.400 \text{ m}^3/\text{d}$. Jej średnia moc przerobowa wynosi ok. 2 500m³ na dobę

2.3.8. Gospodarka odpadami

Gospodarka odpadami na terenie gminy Żnin prowadzona jest w sposób typowy. Odpady są gromadzone w miejscu ich powstawania, następnie zbierane przez firmy mające zezwolenie i wywożone na składowisko odpadów komunalnych w Wawrzyńkach, znajdujące się ok. 8 km od granic miasta. Eksploatacja składowiska odbywa się od stycznia 1993 r. W 2005 r. pierwsza niecka została wypełniona w 100% i obecnie oddano do eksploatacji drugą kwaterę składowiska.

Selektywna zbiórka odpadów jest ważnym składnikiem gospodarki odpadami komunalnymi. W ramach kontynuacji działań zapoczątkowanych w 2000 roku, obecnie gmina jest właścicielem 280 sztuk pojemników, w tym 127 szt. siatkowych na odpady z tworzyw sztucznych, 13 szt. dzwonowych na makulaturę i 140 szt. dzwonowych na zbiórkę szkła oddzielnie bezbarwnego i kolorowego. Gmina jest również właścicielem pionowej prasy hydraulicznej do ugniatania odpadów. Zarówno pojemniki, jak i prasa wydierżawiane są firmie zajmującej się zbiórką odpadów gromadzonych selektywnie. W 2007 roku zebrano i przekazano do recyklerów następujące rodzaje i ilości odpadów:

- odpady opakowaniowe z tworzyw sztucznych 58,25 Mg
- odpady opakowaniowe ze szkła bezbarwnego 62,72 Mg
- odpady opakowaniowe ze szkła kolorowego 8,56 Mg
- odpady z papieru i tektury 11,01 Mg

2.3.9. Działania proekologiczne

Istotnym czynnikiem wpływającym na ochronę środowiska jest kształtowanie od najmłodszych lat świadomości ekologicznej. Realizacja zagadnień ekologicznych odbywa się m.in. w ramach procesu dydaktycznego, szczególnie na lekcjach przyrody i biologii.

Istotą prowadzonych przez gminę działań promujących np. racjonalną gospodarkę odpadami, jest połączenie edukacji z praktycznymi działaniami na rzecz redukcji odpadów. Gmina organizuje corocznie akcje „Dnia Ziemi” oraz „Sprzątanie Świata”, niekiedy połączone z konkursami ekologicznymi w formie: literackiej, teatralnej, czy prac plastycznych, które wyrabiają poczucie odpowiedzialności za środowisko, w którym żyjemy, pobudzają wrażliwość na piękno świata i wartość życia, oraz kształtują postawy szacunku do przyrody i odpowiedzialności za jej stan. W marcu 2004r. podjęta została współpraca z Organizacją Odzysku REBA S.A. w zakresie zbiórki zużytych baterii małogabarytowych. Kartonowe pojemniki zabezpieczone tekturową rynienką oraz folią przekazane zostały do szkół, natomiast w urzędach zamontowano pojemniki plastikowe w celu gromadzenia zużytych baterii. Efektem tych działań jest obserwowana coraz większa ilość zebranych zużytych baterii.

Od września 2006r. prowadzona jest współpraca z firmą REMONDIS Bydgoszcz oraz ABBA-EKOMED z Torunia w zakresie postępowania ze zużytym sprzętem elektrycznym i elektronicznym, zebranych od mieszkańców naszej gminy. Organizując dwa razy w roku zbiórkę tego typu odpadów, informujemy o dniach i miejscu jego gromadzenia, a następnie zostaje on przekazany do demontażu w zakładzie przetwarzania.

W celu ograniczenia stosowania jednorazowych torebek foliowych używanych głównie przez mieszkańców podczas zakupów, rozprowadzone zostały torby bawełniane z urzędowym logo. Produkty przyjazne środowisku – ekologiczne torby, są alternatywą dla bezużytecznych śmieciowych plastików. Taka wygodna torba nie tylko jest korzystna dla środowiska - naturalne włókna rozkładają się szybko i nie pozostawiają po nas nieprzyjemnych pamiątek. Jest też bardzo trwała, możemy jej używać wiele lat. Nie zerwie się pod ciężarem zakupów, jest praktyczna, a jednocześnie ładna. Prawdziwe ekologiczne torby stają się jednym z symboli naszego życia i pokazują, że dbamy o środowisko i zdrową przyszłość dla nas i naszych dzieci.

W Polsce, w 2008 roku, istniało ponad 13,15 mln mieszkań, z czego ok. 8,85 mln w miastach (por. poniższy rys.). W województwie kujawsko-pomorskim było to 686.108 mieszkań, co oznacza 22,0 m² na 1 mieszkańca.

W tabeli nr 32 zestawiono dane dotyczące mieszkalnictwa w Żninie w latach 2004-2008.

Tabela 32 Podstawowe dane z zakresu mieszkalnictwa w Żninie w latach 2004-2008

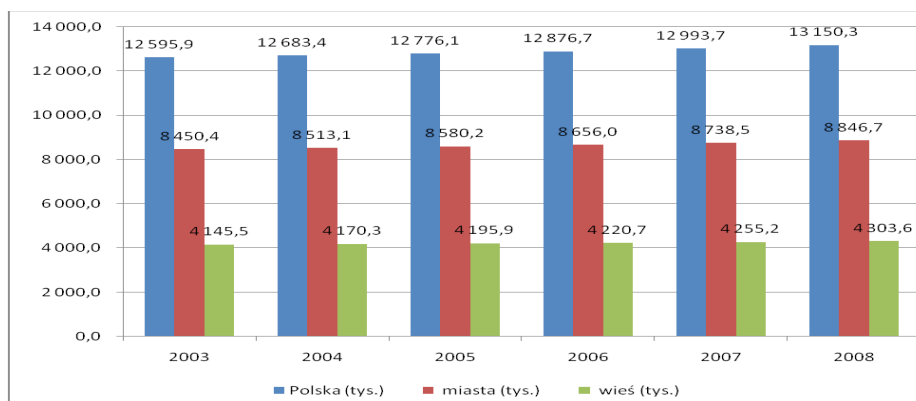
Wyszczególnienie		Rok		
		2004	2008	
Liczba mieszkań	ogółem	4517	4602	
	w tym stanowiących własność komunalną	581	586*	
	wyposażonych w	wodociąg	4466	4551
		ustęp splukiwany	4268	4353
		łazienka	4144	4299
		centralne ogrzewanie	3761	3847
		gaz sieciowy	2677	2752
Powierzchnia użytkowa mieszkań (m ²)		297 131	307 539	
Liczba wypłaconych dodatków mieszkaniowych		8753	5431	
Kwota wypłaconych dodatków mieszkaniowych (mln zł)		1, 22	0,73	

Źródło: *Urząd Statystyczny*

* dotyczy roku 2007

Z powyższych danych wynika, że w 2008 r. liczba mieszkań zwiększyła się o 1,88% w porównaniu z 2004 r. Mieszkania komunalne w roku 2004 stanowiły 12,86% wszystkich mieszkań w mieście, w roku 2007 odsetek ten wynosił 12,84% (brak danych dotyczących liczby mieszkań komunalnych za rok 2008). Średnia powierzchnia użytkowa mieszkania nieznacznie wzrosła z 65,78 m² (w 2004 r.) do 66,83 m² (w 2008 r.).

Rysunek 26. *Liczba mieszkań w Polsce*



Źródło: GUS

Na koniec 2006 roku, w powiecie żnińskim znajdowało się 20 321 mieszkań o łącznej powierzchni użytkowej 1 446 654 m², co oznacza 20,7 m² na 1 mieszkańca powiatu. W samym mieście Żnin, w 2004 roku, było 4.517 mieszkań.

W poniższej tabeli zestawiono te mieszkania, które w mieście i gminie nie były wyposażone w wodociąg, c. o. czy gaz z sieci (w 2006 roku było ich w sumie niespełna 6,2 tys.

Tabela 33. Zasoby mieszkaniowe bez wodociągów, c. o. oraz gazu z sieci

Zasoby mieszkaniowe bez wyposażenia (stan w dniu 31 XII):	2003	2004	2005	2006	2007
w wodociąg:					
miasto Żnin	51	51	51	51	•
gmina Żnin	70	70	70	70	•
w centralne ogrzewanie:					
miasto Żnin	756	756	756	756	•
gmina Żnin	854	854	854	854	•
w gaz z sieci:					
miasto Żnin	1813	1840	1846	1861	•
gmina Żnin	2555	2561	2565	2570	•

Źródło: WUS Bydgoszcz

W poniższej tabeli zaprezentowano dane na temat innych rodzajów infrastruktury, znajdujących się w mieszkaniach zlokalizowanych w Żninie. Wynika z niej, iż dalej wiele lokalów nie posiada ustępu splukiwanego, łazienki, c. o. czy sieci gazowej.

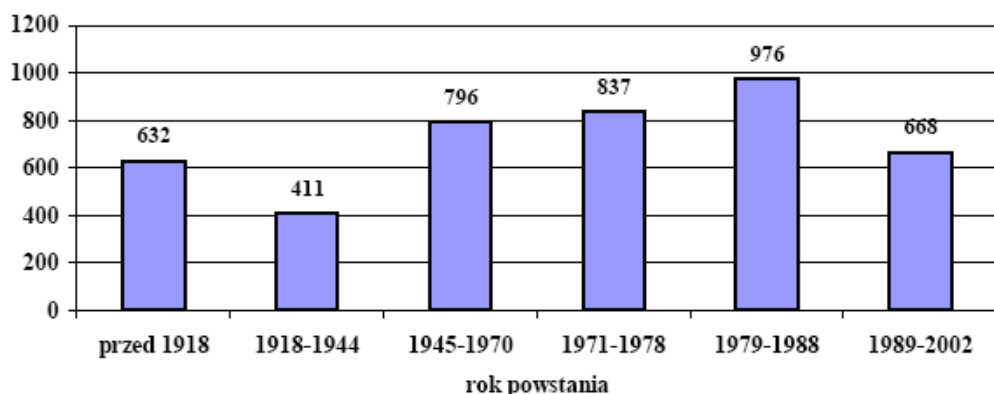
Tabela 34. Infrastruktura w mieszkaniach w Żninie 2001-2004

Wyszczególnienie		Lata			
		2001	2002	2003	2004
Liczba mieszkań wyposażonych w	ogółem	4351	4334	4489	4517
	- w tym stanowiących własność gminy	587	571	581	581
	oddanych do użytku	9	16	28	31
	wodociąg	-	4307	4438	4466
	ustęp splukiwany	-	4208	4240	4268
	łazienka	-	4084	4116	4144
	centralne ogrzewanie	-	3700	3733	3761
gaz sieciowy	-	2672	2676	2677	
Powierzchnia użytkowa mieszkań		261316	282049	29131	297131

Źródło: WUS Bydgoszcz

Należy też zauważyć, iż wiele z mieszkań w Żninie wybudowano pomiędzy 1979 a 1988 rokiem (23% ogółu budynków mieszkalnych). Co piąty budynek powstał w latach 1971-1978. Tylko 16% ogółu budynków wybudowano po 1989 roku (por. poniższy rys.).

Rysunek 27. Wiek infrastruktury mieszkalnej w Żninie



Źródło: WUS Bydgoszcz

Do najcenniejszych zabytków Żnina wpisanych do rejestru zabytków województwa kujawsko-pomorskiego należą:

- wieża ratuszowa na rynku (Plac Wolności), nr rej. 8397/30A, będąca symbolem Żnina,
- sufragania, ul. 700-lecia 24, nr rej. A/305/1,
- magistrat, Plac Wolności 1, nr rej. A/466/1,
- Kościół p.w. św. Floriana (ul. 700-lecia), nr rej. A/470/1,
- Kościół p.w. NMP Królowej Polski (ul. Śniadeckich), nr rej. A/58,
- Kościół p.w. św. Marcina (ul. Pałucka), nr rej. AK I 11a/281.

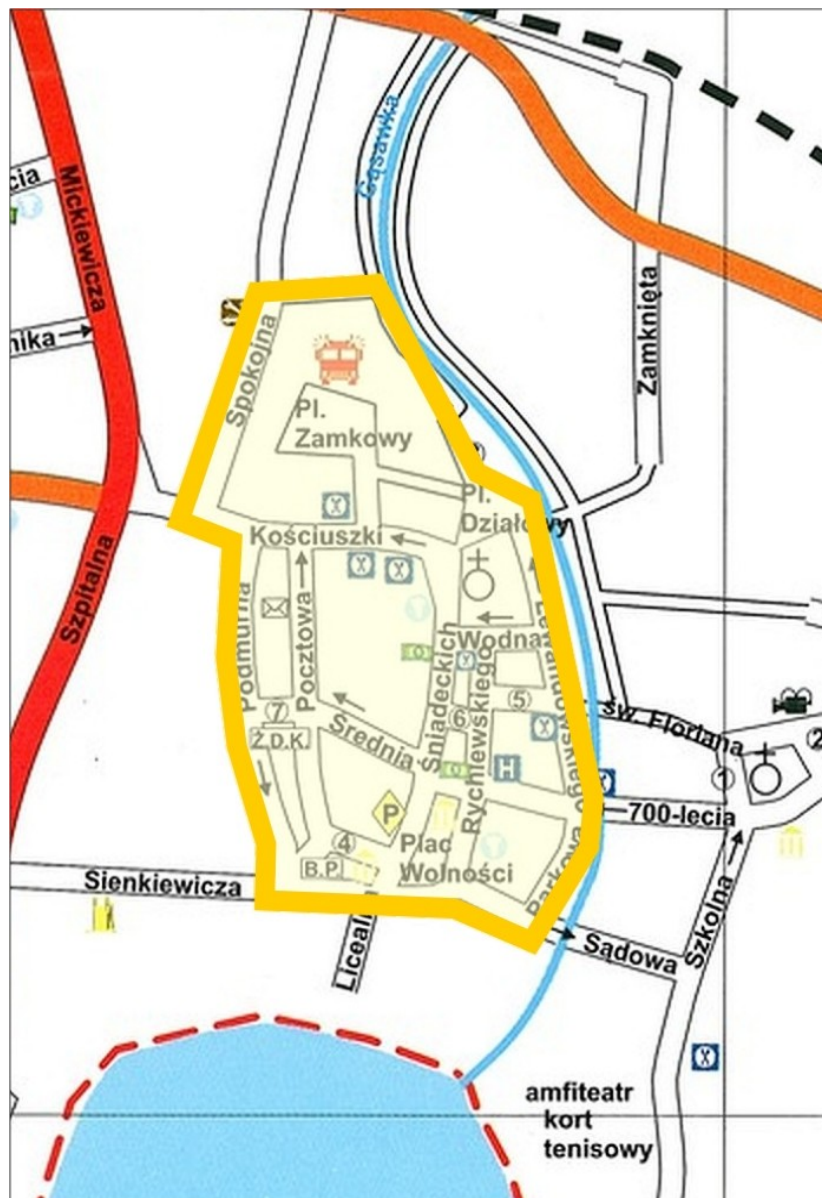
Na infrastrukturę społeczną miasta Żnin składają się m.in., funkcjonujące w nim, organizacje pozarządowe. Działalność organizacji pozarządowych (NGO) w znaczący sposób wpływa na rozwój społeczeństwa obywatelskiego. Integrują one lokalne społeczności oraz aktywizują do angażowania się w różne dziedziny życia wspólnoty. Działania podejmowane przez organizacje pozarządowe przyczyniają się do rozwiązywania problemów lokalnych. Ponadto często wspierają one samorząd gminny i powiatowy w wykonywaniu zadań publicznych. Gmina Żnin każdego roku ogłasza konkursy ofert na realizację zadań publicznych.

3. Identyfikacja i szczegółowa charakterystyka obszarów w stanie kryzysu wskazanych do rewitalizacji

Przeprowadzenie analizy stanu wyjściowego pozwoliło na identyfikację i szczegółową charakterystykę obszarów w stanie kryzysu, które zostały rekomendowane do rewitalizacji.

Na poniższym rysunku oznaczono obszar kryzysowy, który wymaga podjęcia działań rewitalizacyjnych.

Rysunek 28. Obszar w stanie kryzysu wskazany do rewitalizacji



Źródło: Urząd Miejski w Żninie

Wskazany do rewitalizacji obszar kryzysowy obejmuje ulice:

- Spokojną,
- Pl. Zamkowy,
- Kościuszki,
- Pl. Działowy,
- Podmurną,
- Pocztową,
- Średnią,
- Śniadeckich,
- Wodną,
- Rychlewskiego,
- Pl. Wolności,
- 700-lecia,
- Lewandowskiego.

Analiza wskazanego obszaru kryzysowego wskazuje na występowanie w nim wielu zjawisk patologicznych oraz ognisk problemów o znaczeniu społecznym, gospodarczym i infrastrukturalnym.

Należy podkreślić, iż w przypadku całego obszaru rekomendowanego do wsparcia zaobserwowano duży udział **zdegradowanych obszarów w przestrzeni publicznej**, co wyraża się niskim udziałem terenów zielonych (parków, trawników, itp.). Dla całego Żnina udział tych terenów wynosi 3,85%, natomiast na wskazanym obszarze: 1,34%.

Wśród pozostałych problemów kryzysowych natury infrastrukturalnej dla rekomendowanego obszaru, należy wspomnieć choćby o dużym udziale mieszkań wybudowanych przez 1989 rokiem. Aż 23% ogółu budynków mieszkalnych w Żninie wybudowano pomiędzy 1979 a 1988 rokiem, co piąty budynek powstał w latach 1971-1978, a tylko 16% ogółu budynków wybudowano po 1989 roku. W związku z tym, wiele z mieszkań jest zniszczonych, nie posiada dostępu do wodociągów, kanalizacji czy nie jest zgazyfikowanych.

Problemy te opisano w sposób wyczerpujący w rozdziale 2 niniejszego załącznika.

- **Ulica Spokojna**

Głównym problemem jest duża liczba osób, pobierających świadczenia socjalne (średnio 219,18 mieszkańców na 1000 osób, przy czym średnia dla całego miasta to 189,17).

Istotnym mankamentem jest też względnie duży udział liczby mieszkańców w wieku poprodukcyjnym (średnio 145,80 mieszkańców na 1000 osób przy średniej dla Żnina na poziomie 412,20).

- **Pl. Zamkowy**

Największym zjawiskiem kryzysowym jest udział mieszkańców w wieku poprodukcyjnym na 1000 osób (400 osób w porównaniu do średniej dla całego miasta na poziomie 412,20).

Dodatkowym problemem jest liczba przestępstw i wykroczeń na 1000 mieszkańców (62,00 wobec średniej dla całego Żnina: 49,55).

- **Ulica Kościuszki**

Jest to jedna z ulic dotkniętych w największym stopniu zjawiskami kryzysowymi. Do najistotniejszych należy zaliczyć:

- liczbę osób korzystających z pomocy socjalnej na 1000 mieszkańców: 438,52 wobec średniej dla miasta: 189,17,
- dynamikę spadku liczby ludności, spowodowanego zgonami i migracjami, na 1000 mieszkańców: -3,28 wobec średniej dla Żnina: -0,12,
- niskie kwalifikacje osób bezrobotnych, wyrażone udziałem bezrobotnych z wykształceniem podstawowym w ogólnej liczbie osób bezrobotnych: 42,86% wobec średniej dla miasta: 29,81%,
- liczbę przestępstw i wykroczeń na 1000 mieszkańców: 90,16 wobec średniej dla Żnina: 49,55,
- liczbę zarejestrowanych podmiotów gospodarczych na 1000 mieszkańców: 65,57 wobec średniej dla miasta: 98,20.

- **Pl. Działowy**

Wśród najistotniejszych problemów, które kwalifikują tę ulicę do wsparcia w ramach LPR dla miasta Żnin, należy wskazać na następujące:

- liczbę osób korzystających z pomocy socjalnej na 1000 mieszkańców: 300,00 wobec średniej dla miasta: 189,17,
- duży udział starszych osób, wyrażony liczbą osób w wieku poprodukcyjnym na 1000 mieszkańców: 209,30 wobec średniej dla miasta: 142,20,
- liczbę przestępstw i wykroczeń na 1000 mieszkańców: 50,00 wobec średniej dla Żnina: 49,55.

- **Ulica Podmurna**

Ulica ta kwalifikuje się do wsparcia, jako że znajduje się w sytuacji kryzysowej, o czym świadczą takie problemy, jak:

- Duża liczba osób korzystających z pomocy socjalnej na 1000 mieszkańców: 248,41 wobec średniej dla miasta: 189,17,
- bardzo szybka redukcja liczby mieszkańców, wyrażona w dynamice spadku liczby ludności, spowodowanego zgonami i migracjami, na 1000 mieszkańców: -23,76 wobec średniej dla Żnina: -0,12,
- duży udział starszych osób, wyrażony liczbą osób w wieku poprodukcyjnym na 1000 mieszkańców: 154,80 wobec średniej dla miasta: 142,20,
- niski stopień przedsiębiorczości, wyrażony w liczbie zarejestrowanych podmiotów gospodarczych na 1000 mieszkańców: 89,17 wobec średniej dla miasta: 98,20.

- **Ulica Poczтовая**

Ulica ta jest w największym stopniu dotknięta zjawiskami kryzysowymi. Należy wspomnieć m.in. o takich patologiach, jak:

- uzależnienie od pomocy społecznej, wyrażone w liczbie osób korzystających z pomocy socjalnej na 1000 mieszkańców: 295,02 wobec średniej dla miasta: 189,17,
- redukcja liczby mieszkańców, wyrażona w dynamice spadku liczby ludności, spowodowanego zgonami i migracjami, na 1000 mieszkańców: -23,10 wobec średniej dla Żnina: -0,12,
- duży udział osób starszych, wyrażony liczbą osób w wieku poprodukcyjnym na 1000 mieszkańców: 154,70 wobec średniej dla miasta: 142,20,
- niskie kwalifikacje osób bezrobotnych, wyrażone udziałem bezrobotnych z wykształceniem podstawowym w ogólnej liczbie osób bezrobotnych: 35,00% wobec średniej dla miasta: 29,81%,

- wysoka przestępczość, wyrażona w liczbie przestępstw i wykroczeń na 1000 mieszkańców: 57,47 wobec średniej dla Żnina: 49,55,
- mała skłonność do przedsiębiorczości i usamodzielnienia się, wyrażona liczbą zarejestrowanych podmiotów gospodarczych na 1000 mieszkańców: 49,81 wobec średniej dla miasta: 98,20.

- **Ulica Średnia**

Wsparciem powinna zostać również objęta ulica Średnia, jako że występują tu względnie liczne zjawiska, będące przejawem sytuacji kryzysowej, jak choćby:

- szybka redukcja liczby mieszkańców, wyrażona w dynamice spadku liczby ludności, spowodowanego zgonami i migracjami, na 1000 mieszkańców: -81,71 wobec średniej dla Żnina: -0,12,
- mała skłonność do przedsiębiorczości i usamodzielnienia się, wyrażona liczbą zarejestrowanych podmiotów gospodarczych na 1000 mieszkańców: 57,14 wobec średniej dla miasta: 98,20.

- **Ulica Śniadeckich**

Do największym przejawów sytuacji kryzysowej na tym obszarze należy zaliczyć:

- uzależnienie od pomocy społecznej, wyrażone w liczbie osób korzystających z pomocy socjalnej na 1000 mieszkańców: 240,31 wobec średniej dla miasta: 189,17,
- szybki spadek liczby mieszkańców, wyrażony w dynamice spadku liczby ludności, spowodowanej zgonami i migracjami, na 1000 mieszkańców: -21,20 wobec średniej dla Żnina: -0,12,
- niskie kwalifikacje osób bezrobotnych, wyrażone udziałem bezrobotnych z wykształceniem podstawowym w ogólnej liczbie osób bezrobotnych: 44,44% wobec średniej dla miasta: 29,81%,
- małą skłonność do przedsiębiorczości i usamodzielnienia się, wyrażoną liczbą zarejestrowanych podmiotów gospodarczych na 1000 mieszkańców: 58,14 wobec średniej dla miasta: 98,20.

- **Ulica Wodna**

Charakterystyka tej ulicy, kwalifikująca ją do obszaru rekomendowanego do wsparcia, została oparta o takie przesłanki, jak:

- ponad trzykrotnie większe uzależnienie od pomocy społecznej niż dla całego miasta, wyrażone w liczbie osób korzystających z pomocy socjalnej na 1000 mieszkańców: 458,33 wobec średniej dla Żnina: 189,17,
- duży udział starszych osób, wyrażony liczbą osób w wieku poprodukcyjnym na 1000 mieszkańców: 157,90 wobec średniej dla miasta: 142,20,
- wysoka przestępczość, wyrażona w liczbie przestępstw i wykroczeń na 1000 mieszkańców: 125,00 wobec średniej dla Żnina: 49,55,
- mała skłonność do przedsiębiorczości i usamodzielnienia się, wyrażona liczbą zarejestrowanych podmiotów gospodarczych na 1000 mieszkańców: 41,67 wobec średniej dla miasta: 98,20.

- **Ulica Rychlewskiego**

Do najistotniejszych kwestii, kwalifikujących ulicę Rychlewskiego do wsparcia w ramach LPR, należą:

- uzależnienie od pomocy społecznej, wyrażone w liczbie osób korzystających z pomocy socjalnej na 1000 mieszkańców: 500,00 wobec średniej dla miasta: 189,17,
- bardzo szybki spadek liczby mieszkańców, wyrażona w dynamice spadku liczby ludności, spowodowanego zgonami i migracjami, na 1000 mieszkańców: -215,00 wobec średniej dla Żnina: -0,12,
- wysoka przestępczość, wyrażona w liczbie przestępstw i wykroczeń na 1000 mieszkańców: 100,00 wobec średniej dla Żnina: 49,55.

- **Pl. Wolności**

W przypadku Pl. Wolności, należy mówić o następujących patologiach, kwalifikujących tę ulicę do wsparcia:

- uzależnienie od pomocy społecznej, wyrażone w liczbie osób korzystających z pomocy socjalnej na 1000 mieszkańców: 191,36 wobec średniej dla miasta: 189,17,
- redukcja liczby mieszkańców, wyrażona w dynamice spadku liczby ludności, spowodowanego zgonami i migracjami, na 1000 mieszkańców: -28,40 wobec średniej dla Żnina: -0,12,
- duży udział starszych osób, wyrażony liczbą osób w wieku poprodukcyjnym na 1000 mieszkańców: 186,70 wobec średniej dla miasta: 142,20,
- wysoka przestępczość, wyrażona w liczbie przestępstw i wykroczeń na 1000 mieszkańców: 123,46 wobec średniej dla Żnina: 49,55,

- mała skłonność do przedsiębiorczości i usamodzielnienia się, wyrażona liczbą zarejestrowanych podmiotów gospodarczych na 1000 mieszkańców: 80,26 wobec średniej dla miasta: 98,20.

- **Ulica 700-lecia**

Następujące cechy wyróżniają tę ulicę i kwalifikują ją do obszaru wsparcia w ramach LPR dla Żnina:

- redukcja liczby mieszkańców, wyrażona w dynamice spadku liczby ludności, spowodowanego zgonami i migracjami, na 1000 mieszkańców: -18,23 wobec średniej dla Żnina: -0,12,
- duży udział starszych osób, wyrażony liczbą osób w wieku poprodukcyjnym na 1000 mieszkańców: 158,20 wobec średniej dla miasta: 142,20,
- wysoka przestępczość, wyrażona w liczbie przestępstw i wykroczeń na 1000 mieszkańców: 130,77 wobec średniej dla Żnina: 49,55,
- mała skłonność do przedsiębiorczości i usamodzielnienia się, wyrażona liczbą zarejestrowanych podmiotów gospodarczych na 1000 mieszkańców: 64,10 wobec średniej dla miasta: 98,20.

- **Ulica Lewandowskiego**

Ostatnią z rekomendowanych do wsparcia ulic, jest ulica Lewandowskiego, w przypadku której należy wspomnieć o następujących patologiach, decydujących o kryzysowym charakterze tej ulicy:

- duży udział starszych osób, wyrażony liczbą osób w wieku poprodukcyjnym na 1000 mieszkańców: 142,090 wobec średniej dla miasta: 142,20,
- wysoka przestępczość, wyrażona w liczbie przestępstw i wykroczeń na 1000 mieszkańców: 122,81 wobec średniej dla Żnina: 49,55,
- mała skłonność do przedsiębiorczości i usamodzielnienia się, wyrażona liczbą zarejestrowanych podmiotów gospodarczych na 1000 mieszkańców: 87,72 wobec średniej dla miasta: 98,20.

Należy mieć na uwadze fakt, iż zaprezentowane powyżej średnie wartości poszczególnych statystyk odbiegają negatywnie w większości przypadków od średniej krajowej oraz dla województwa kujawsko-pomorskiego. Ma to miejsce choćby w przypadku wartości zaprezentowanych w poniższej tabeli.

Tabela 35. Wartości wybranych wskaźników odzwierciedlających sytuację kryzysową (2006)

	Liczba osób korzystających z pomocy społecznej na 1000 ludności	Liczba przestępstw na 1000 ludności	Liczba zarejestrowanych podmiotów gospodarki narodowej na 1000 osób
Polska	74,0	33,8	95,0
Kujawsko-pomorskie	107,0	32,7	90,0

Źródło: Wytyczne dotyczące przygotowania LPR, lipiec 2009

Poza wskazanymi ulicami, załączki problemów i patologii o znaczeniu społecznym, gospodarczym czy infrastrukturalnym zauważono także w przypadku ulic:

- Dworcowa
- Potockiego,
- Mickiewicza,
- Spółdzielczej,
- Szkolnej,
- Szpitalnej,
- Ułańskiej,
- Zamkniętej.

Ulice te nie zostały jednak rekomendowane do wsparcia, jako że zjawiska patologiczne nie mają w ich przypadku aż tak dużej skali i natężenia, jak ma to miejsce w przypadku powyżej wskazanego obszaru. Nierekomendowanie wspomnianych ulic do wsparcia wyraża się też w fakcie, iż większość z tych ulic nie spełnia formalnych kryteriów, kwalifikujących je do wsparcia, a zatem:

- dla projektów rewitalizacyjnych, oprócz projektów z zakresu mieszkalnictwa: spełnianie co najmniej trzech wskaźników z trzech kryteriów, które reprezentują zarówno sferę społeczno-gospodarczą, jak i infrastrukturalną, zawartych w wytycznych do sporządzania LPR,
- dla projektów rewitalizacyjnych z zakresu mieszkalnictwa: spełnianie co najmniej wskaźników, z trzech wybranych kryteriów, wskazanych w Wytycznych Ministra Rozwoju Regionalnego w zakresie programowania działań dotyczących mieszkalnictwa.

Dodatkowo, pierwotnie wskazany obszar, zlokalizowany w centrum Żnina, ma priorytetowe znaczenie, podobnie jak projekty rewitalizacyjne umiejscowione w tym obszarze.

Należy też pamiętać, iż realizacja projektów w pierwotnie wskazanym obszarze przyczyni się do poprawy sytuacji społecznej, infrastrukturalnej i gospodarczej w całym mieście, jako że pozytywne efekty zaplanowanych inwestycji będą promieniowały na inne obszary miasta (wystarczy wspomnieć, iż wskazany do rewitalizacji obszar zamieszkuje ok. 12,5% populacji miasta).

4. Podsumowanie diagnozy stanu wyjściowego i wnioski do Lokalnego Programu Rewitalizacji

Miasto Żnin zamieszkuje 14.397 osób (całą gminę - 24.653 osób). Liczba mieszkańców Żnina maleje, podobnie, jak ma to miejsce w przypadku województwa kujawsko-pomorskiego oraz całego kraju.

Niekorzystne zjawiska demograficzne pogorszone są także przez zjawisko emigracji zarobkowej oraz starzenia się społeczeństwa. Obecnie najliczniejszą grupę w mieście stanowią osoby w wieku produkcyjnym (65,1%). Osoby w wieku poprodukcyjnym to 15,5% populacji, natomiast w wieku przedprodukcyjnym – 19,4% (Urząd Miejski w Żninie, 2008). Proporcje te są zbliżone w przypadku województwa oraz kraju

Żnin charakteryzuje się względnie wysoką stopą bezrobocia, jedną z wyższych w powiecie żnińskim. W mieście, w 2009 roku, zanotowano 954 osób bezrobotnych, w tym 525 kobiet (55,0%) oraz 263 osoby z prawem do zasiłku (bez tego prawa pozostawało 691 osób, a zatem 72,4% bezrobotnych w Żninie). Na koniec października 2009 roku, w Żninie stopa bezrobocia wynosiła 21,5% i była o wiele wyższa niż w województwie kujawsko-pomorskim (14,6%) oraz kraju (11,1%).

W 2008 roku w Polsce odnotowano ponad 1,082 mln przestępstw, zaś w województwie kujawsko-pomorskim odnotowano niespełna 59 tys. takich czynów. Należy zauważyć, iż tendencje wzrostowe w liczby stwierdzonych czynów karalnych odnotowano w 10 powiatach województwa kujawsko-pomorskiego, w tym najwyższą w powiecie żnińskim aż o 40%. Największy udział w liczbie przestępstw w Żninie miały te o charakterze kryminalnym, w tym przede wszystkim kradzieże i rozboje.

W mieście Żnin w 2008 roku było zarejestrowanych 1.470 podmiotów gospodarczych. W całym województwie kujawsko-pomorskim, w tym samym roku, zanotowano 192.182 przedsiębiorstwa. W połowie, w 2009 roku, było zarejestrowanych ponad 3,744 mln przedsiębiorstw.

W mieście Żnin, w 2007 roku, pomoc społeczną otrzymało 2.749 osób, zaś w gminie Żnin – 4.908 osób (MOPS Żnin). W całym kraju, w 2007 roku było 2.366.055 osób, zaś w woj. kujawsko-pomorskim – 178.507 osób. Najwyższe wartości wskaźnika liczby osób pobierających zasiłek z pomocy społecznej na 1000 mieszkańców, odnotowano dla następujących ulic Żnina: Rychlewskiego, Wodna, Kościuszki, Potockiego, Dworcowa.

W przypadku wielu ulic miasta zauważono negatywne trendy demograficzne. Ma to odniesienie głównie do ulic, znajdujących się w tzw. historycznej części miasta, jak:

- św. Floriana, Potockiego, Ułańska, Rychlewskiego, Średnia – w przypadku dynamiki zmian w liczbie mieszkańców, wywołanych migracjami i zgonami (w przeliczeniu na 1000 osób),
- Spółdzielcza, św. Floriana, Potockiego, Mickiewicza, Ułańska – w przypadku liczby osób w wieku poprodukcyjnym na 1000 mieszkańców.

Do negatywnych zjawisk, o szczególnie wysokiej skali w mieście, należy także bezrobocie. Istotnym problemem są także niskie kwalifikacje bezrobotnych, wyrażone liczbą osób bez pracy posiadających wykształcenie podstawowe, przypadających na ogół bezrobotnych. Do ulic w szczególności dotkniętych tą patologią należą: Dworcowa, Zamknięta, Śniadeckich, Kościuszki, Pocztowa.

Historyczne centrum Żnina jest dotknięte również plagą przestępstw oraz wykroczeń. Najwyższe wartości wskaźnika przestępstw i wykroczeń na 1000 mieszkańców odnotowuje się w przypadku ulic: Potockiego, Towarowej, Szkolnej, 700-lecia, Wodnej.

Żnin dotyka również problem małej skłonności do przedsiębiorczości. Najmniejszą liczbę zarejestrowanych przedsiębiorstw na 1000 mieszkańców odnotowano w przypadku ulic, takich jak: Dworcowa, Wodna, Pocztowa, Potockiego, Średnia, Śniadeckich.

Dużym problemem miasta jest zdegradowany układ zieleni, w dużym stopniu różnicujący obszar Żnina. Nie ma on charakteru ciągłego, a raczej mozaikowy. Całkowita powierzchnia terenów zielonych w stałej konserwacji w Żninie wynosi 321.316 m² (3,85% powierzchni miasta), natomiast w przypadku historycznego centrum miasta jest to 1.915 m² (1,34% powierzchni tego obszaru).

Istotny z punktu widzenia mieszkańców oraz bieżących problemów jest stan infrastruktury Żnina. Wiele mieszkań w mieście wybudowano pomiędzy 1979 a 1988 rokiem (23% ogółu budynków mieszkalnych). Co piąty budynek powstał w latach 1971-1978. Tylko 16% ogółu budynków wybudowano po 1989 roku. Konsekwencją tego jest choćby fakt, iż miasto jest zgazyfikowane w ok. 60%, przy czym ok. 15,7% gospodarstw używa gazu także do ogrzewania mieszkań. Nadal wiele lokali nie posiada ustępu splukiwanego, łazienki, c. o. czy sieci gazowej.

Biorąc pod uwagę powyżej opisane elementy tkanki społecznej, gospodarczej i infrastrukturalnej Żnina, należy wskazać na następujące ulice, w przypadku których zjawiska patologiczne i kryzysowe mają największą skalę i natężenie:

- Spokojna,
- Pl. Zamkowy,
- Kościuszki,
- Pl. Działowy,
- Podmurna,
- Poczтовая,
- Średnia,
- Śniadeckich,
- Wodna,
- Rychlewskiego,
- Pl. Wolności,
- 700-lecia,
- Lewandowskiego.

Ulice te składają się na obszar miasta, który, w konsekwencji przeprowadzonej analizy stanu wyjściowego, jest rekomendowany do wsparcia w ramach LPR dla Żnina.

5. Wnioski z diagnozy stanu wyjściowego w kontekście ustaleń planów polityki rozwoju miasta przyjętych przez Radę Miejską

Rada Miejska w Żninie przyjęła wiele planów polityki rozwoju miasta, które konsekwentnie realizuje celem zapewnienia zrównoważonego wzrostu w tkance społecznej, infrastrukturalnej i gospodarczej.

Zaprezentowane wnioski z diagnozy stanu wyjściowego obszaru miasta, wpisują się w te plany.

W ramach zaprezentowanego i sugerowanego do wsparcia w ramach LPR obszaru zakłada się kompleksowe inwestycje rewitalizacyjne, które będą oddziaływały na wiele sfer funkcjonowania miasta. Szczególne znamiona kryzysu dostrzeżono w przypadku ulic:

- Spokojnej,
- Pl. Zamkowego,
- Kościuszki,
- Pl. Działowego,
- Podmurnej,
- Pocztowej,
- Średniej,
- Śniadeckich,
- Wodnej,
- Rychlewskiego,
- Pl. Wolności,
- 700-lecia,
- Lewandowskiego.

Jedną ze sfer dotkniętych kryzysem jest sfera społeczna. W jej przypadku zakłada się następujące działania zapobiegające dostrzeżonym problemom:

- aktywizację mieszkańców miasta, a także przełamanie powszechnego marazmu,
- redukcję uzależnienia mieszkańców od systemu pomocy społecznej,
- zachęcanie, szczególnie młodych mieszkańców, do pozostania w mieście i działania na rzecz jego rozwoju, zapewniając im możliwości samorealizacji i godnego życia,
- działanie na rzecz rozwoju rodziny,
- przełamywanie i redukcja patologii (np. przemoc w rodzinie, alkoholizm, narkomania),

- aktywizowanie i działanie na rzecz zatrudnienia osób w wieku 50+,
- redukcja bezrobocia, przede wszystkim dobrowolnego,
- redukcja liczby przestępstw i wykroczeń poprzez edukację społeczną oraz zwiększenie ich wykrywalności.

Kolejną sferą jest sfera gospodarcza, gdzie zakłada się:

- aktywizację mieszkańców pod kątem własnej działalności gospodarczej,
- zwiększenie atrakcyjności miasta dla inwestorów zewnętrznych,
- zwiększenie liczby przedsiębiorstw,
- ułatwianie zakładania i prowadzenia działalności gospodarczej.

W sferze infrastrukturalnej konieczne jest:

- renowacja zabytkowej części Żnina,
- budowa i modernizacja kanalizacji,
- działania, mające na celu ochronę środowiska naturalnego,
- termomodernizacja, szczególnie obiektów użyteczności publicznej,
- rozbudowa infrastruktury kulturalnej,
- rozbudowa tzw. małej infrastruktury użytkowej,
- tworzenie zieleni miejskiej.

Ustalenia, wynikające z analizy stanu wyjściowego, wyrażone w dostrzeżonych problemach i potrzebach miasta, a także zakładanych formach przeciwdziałania im, wpisują się w cele planów rozwojowych Żnina, uchwalonych przez Radę Miejską.

1) Strategia Rozwoju Społeczno-Gospodarczego Miasta i Gminy Żnin na lata 2002-2012

Strategia ta została przyjęta Uchwałą Nr XXVIII/472/2002 Rady Miejskiej w Żninie z dnia 28 czerwca 2002 roku.

Oprócz władz gminnych, pracowników Urzędu Miejskiego i jednostek organizacyjnych podległych gminie, do jej tworzenia zaproszeni zostali również przedstawiciele środowiska nauczycielskiego, lekarskiego, wiejskiego, osoby ze świata kultury, sportu, gospodarki i biznesu.

Po przeprowadzeniu dwóch sesji strategicznych (15-16 stycznia i 13-14 lutego 2002 roku) został sporządzony dokument liczący ponad 130 stron. Zakłada on wsparcie i rozwój w 5 podstawowych obszarach:

1. Gospodarka

W ramach tego obszaru zakładane są następujące działania, zgodne z wnioskami z analizy stanu wyjściowego:

- wspieranie rozwoju małych i średnich przedsiębiorstw,
- podjęcie działań dla pozyskania inwestorów,
- podjęcie działań w kierunku tworzenia nowych miejsc pracy.

2. Przestrzeń:

W ramach tego obszaru zakładane są następujące działania, zgodne z wnioskami z analizy stanu wyjściowego:

- zbudowanie funkcjonalnej infrastruktury turystycznej,
- stworzenie atrakcyjnego dla inwestorów systemu podatkowego,
- promocja miasta,
- pielęgnowanie dorobku kulturowo-historycznego Regionu Pałuk (w tym: muzealnictwo),
- stworzenie warunków do zwiększenia lesistości gminy (w tym: zieleń miejska).

3. Społeczność:

W ramach tego obszaru zakładane są następujące działania, zgodne z wnioskami z analizy stanu wyjściowego:

- wspieranie inicjatyw aktywizujących społeczeństwo w kierunku likwidacji bezrobocia i jego skutków,
- podniesienie standardów istniejącej bazy kulturowej,
- rewitalizacja istniejącej bazy lokalowej.

4. Ekologia:

W ramach tego obszaru zakładane są następujące działania, zgodne z wnioskami z analizy stanu wyjściowego:

- rozbudowa kanalizacji sanitarnej i deszczowej,
- niwelowanie obszarów niskiej emisji.

5. Infrastruktura:

W ramach tego obszaru zakładane są następujące działania, zgodne z wnioskami z analizy stanu wyjściowego:

- remont i modernizacja istniejących dróg gminnych,
- rozdział kanalizacji ogólnospławnej na kanalizację sanitarną i kanalizację deszczową.

2) Wieloletni Plan Inwestycyjny dla Gminy Żnin na lata 2007-2013

W dniu 10 kwietnia 2008 roku Rada Miejska przyjęła Wieloletni Plan Inwestycyjny na lata 2007-2013.

Wiele projektów z tego planu pokrywa się z obszarami działań w ramach LPR dla miasta Żnin i pośrednio bądź bezpośrednio wpłynie na redukcję sytuacji kryzysowej wskazanych obszarów.

3) Plany zagospodarowania przestrzennego

Miasto Żnin posiada miejscowe plany zagospodarowania przestrzennego dla różnych obszarów miasta, w tym:

- Miejscowy plan zagospodarowania przestrzennego historycznej części Żnina położonej po wschodniej stronie rzeki Gąsawki, przyjęty uchwałą Rady Miejskiej z dnia 9 listopada 2007 roku nr XVI/93/2007,
- Miejscowy plan zagospodarowania przestrzennego Śródmieścia Żnina, przyjęty uchwałą nr XLII/405/2006 Rady Miejskiej Żnina z dnia z dnia 26 października 2006 roku.

W żadnym przypadku nie dochodzi do kolizji LPR z ustaleniami zawartymi w planach miejscowych. Dodatkowo program jest zgodny z zapisami projektu miejscowego planu zagospodarowania przestrzennego Żnina, który zakłada choćby rewitalizację znaczącej części miasta.

4) Studium uwarunkowań i zagospodarowania przestrzennego miasta Żnina

LPR dla miasta Żnin jest zgodny z zapisami wspomnianego studium. Jako jeden z aspektów rozwoju miasta wskazano konieczność uporządkowania lokalnego układu dróg oraz budowę nowych miejsc parkingowych.

PRZEWODNICZĄCA RADY

Halina Rosiak