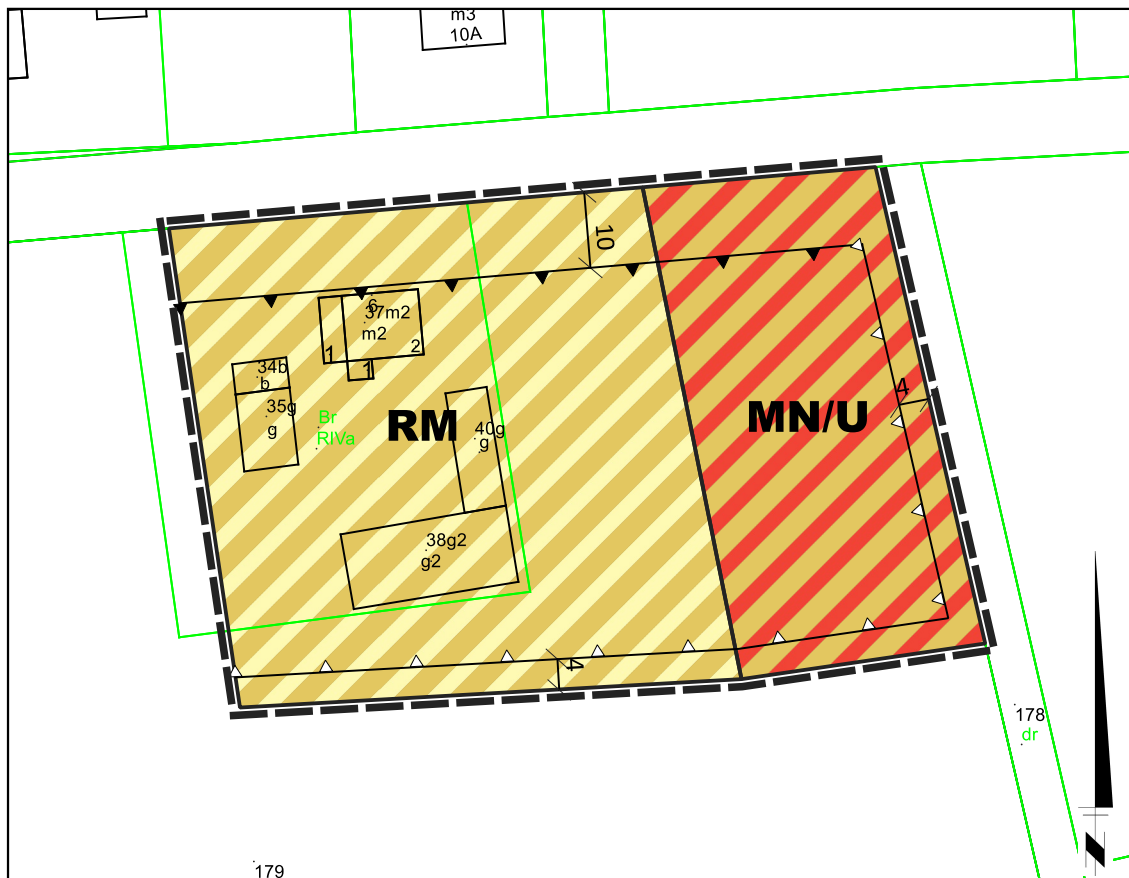






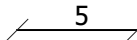


# MIEJSCOWY PLAN ZAGOSPODAROWANIA PRZESTRZENNEGO DLA TERENU POŁOŻONEGO W MIEJSCOWOŚCI KIERZKOWO

ZAŁĄCZNIK NR 1 DO UCHWAŁY NR XVII/191/2020 RADY MIEJSKIEJ W ŻNINIE Z DNIA 24 STYCZNIA 2020 R.  
OPUBLIKOWANY W DZIENNIKU URZĘDOWYM WOJ. KUJAWSKO-POMORSKIEGO POZ. 641, Z DNIA 30 STYCZEŃ 2020 R.

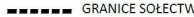

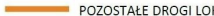



-  Granica obszaru objętego planem
-  Linie rozgraniczające tereny o różnym przeznaczeniu lub różnych zasadach zagospodarowania
-  Nieprzekraczalne linie zabudowy
-  Obowiązująca linia zabudowy
-  **RM** Teren zabudowy zagrodowej w gospodarstwach rolnych
-  **MN/U** Teren zabudowy mieszkaniowej jednorodzinnej lub usługowej
-  5 Charakterystyczne wymiary

obszar planu znajduje się w całości w granicach :  
 - Głównego Zbiornika Wód Podziemnych nr 142 "Zbiornik międzymorenowy Inowrocław-Dąbrowa"  
 - Głównego Zbiornika Wód Podziemnych nr 143 "Subzbiornik Inowrocław-Gniezno"



## LEGENDA :

-  GRANICE SOŁECTW
- TERENY:**
  -  TERENY ROLNICZE NISKIEJ I ŚREDNIEJ PRZYDATNOŚCI
  -  TERENY WIELOFUNKCYJNEJ ZABUDOWY WIEJSKIEJ
- INFRASTRUKTURA TECHNICZNA**
  -  POZOSTAŁE DROGI LOKALNE I DOJAZDOWE ISTNIEJĄCE
  -  DP-droga powiatowa
- INNE OZNACZENIA**
  -  OŚ WIDOKOWA

