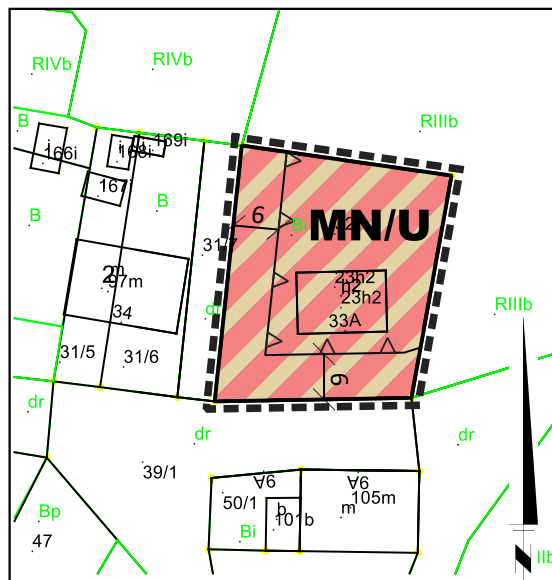


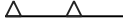



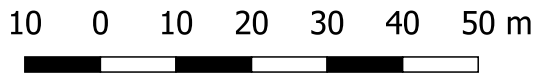
MIJSCOWY PLAN ZAGOSPODAROWANIA PRZESTRZENNEGO DLA TERENU DZIAŁKI NR 32 POŁOŻONEJ W MIJSCOWOŚCI DOCHANOWO

ZAŁĄCZNIK NR 1 DO UCHWAŁY NR XVII/192/2020 RADY MIEJSKIEJ W ŻNINIE Z DNIA 24 STYCZNIA 2020 r
OPUBLIKOWANY W DZIENNIKU URZĘDOWYM WOJ. KUJAWSKO-POMORSKIEGO POZ. 642, Z DNIA 30 STYCZNIA 2020 R.



-  Granica obszaru objętego planem (dla czytelności rysunku odsunięta o 1 m)
-  Linia rozgraniczająca tereny o różnym przeznaczeniu lub różnych zasadach zagospodarowania
-  Nieprzekraczalne linie zabudowy
-  Teren zabudowy mieszkaniowej jednorodzinnej lub usługowej

Obszar planu położony jest w całości w granicach:
- Głównego Zbiornika Wód Podziemnych nr 143
"Subzbiornik Inowrocław - Gniezno"
- strefy "B" ochrony konserwatorskiej



1:1 000

STUDIUM UWARUNKOWAŃ I KIERUNKÓW ZAGOSPODAROWANIA PRZESTRZENNEGO MIASTA I GMINY ŻNIN
SKALA 1:25 000



 Granica planu