

**ZARZĄDZENIE Nr 148/2013
BURMISTRZA ŻNINA**

z dnia 8 października 2013 r.

w sprawie określenia planu targowiska miejskiego w Żninie

Na podstawie art. 30 ust. 2 pkt 2 i 3 ustawy z dnia 8 marca 1990 r. o samorządzie gminnym (Dz. U. 2013.594 j.t. ze zm.¹) oraz § 2 ust. 2 uchwały Nr XXXVI/375/2006 Rady Miejskiej w Żninie z dnia 12 czerwca 2006 r. w sprawie lokalizacji handlu obwoźnego i obnośnego w Gminie Żnin oraz uchwalenia regulaminu targowiska miejskiego w Żninie (Dz. Urz. Województwa Kujawsko-Pomorskiego z 2006 r. Nr 115 , poz. 1693)

zarządza się, co następuje:

§ 1. Ustala się plan targowiska miejskiego na Placu Zamkowym w Żninie, zwanego dalej „Targowiskiem”, zawierającego w szczególności graficzny podział płyty targowiska na stanowiska gdzie prowadzony może być handel obwoźny i obnośny, wskazanie miejsc gdzie handel jest zabroniony, wskazanie miejsc na usytuowanie pojazdów mechanicznych, wskazanie dróg dla poruszania się pojazdów i ciągów komunikacyjnych dla ruchu pieszego na targowisku, jak w załączniku do niniejszego zarządzenia.

§ 2. Wykonanie zarządzenia powierza się Naczelnikowi Wydziału Mienia, Rolnictwa i Środowiska oraz Straży Miejskiej w Żninie.

§ 3. Traci moc zarządzenie Burmistrza Żnina Nr 129/2006 z dnia 12 września 2006r. w sprawie określenia planu targowiska miejskiego w Żninie.

§ 3. Zarządzenie wchodzi w życie z dniem podpisania.

BURMISTRZ

Leszek Jakubowski

¹ Zmiany tekstu jednolitego wymienionej ustawy zostały ogłoszone w Dz. U. z 2013 r. poz. 645.

UZASADNIENIE









W związku z wydzieleniem nowych stanowisk na których może być prowadzony handel obwoźny i obnośny zaszła konieczność uaktualnienia istniejącego planu targowiska Miejskiego w Żninie. Plan targowiska, zawierający w szczególności graficzny podział płyty targowiska na stanowiska gdzie prowadzony może być handel obwoźny i obnośny, wskazanie miejsc gdzie handel jest zabroniony, wskazanie miejsc na usytuowanie pojazdów mechanicznych, wskazanie dróg dla poruszania się pojazdów i ciągów komunikacyjnych dla ruchu pieszego na targowisku, określa Burmistrz Żnina w drodze zarządzenia.

BURMISTRZ

Leszek Jakubowski

PLAN TARGOWISKA MIEJSKIEGO W ŻNINIE

LEGENDA

-  PŁYTA TARGOWISKA Z ZAKAZEM PROWADZENIA HANDLU
-  DROGA DOJAZDOWA WOKÓŁ TARGOWISKA;
ZAKAZ POSTOJU POJAZDU I PROWADZENIA HANDLU
-  STOISKA DO PROWADZENIA HANDLU
Z PARKINGIEM DLA POJAZDU
-  MIEJSCE PARKOWANIA POJAZDU
-  STOISKA DO PROWADZENIA HANDLU
BEZ PARKINGU DLA POJAZDU
-  STANOWISKA NA STOŁACH DO HANDLU NARĘCZNEGO
-  ZAKAZ PROWADZENIA HANDLU NA
PŁYTCIE TARGOWISKA
-  ZAKAZ PROWADZENIA HANDLU NA DRODZE
DOJAZDOWEJ WOKÓŁ PŁYTY TARGOWISKA
-  ZAKAZ PROWADZENIA HANDLU NA CHODNIKACH
-  TEREN TARGOWISKA Z ZAKAZEM
PROWADZENIA HANDLU

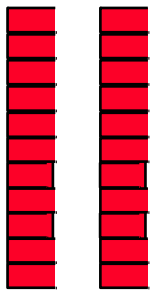
UL. KOŚCIUSZKI



SZALET

WOLNY PAS

61p
60p
59p
58p
57p
56p
55p
54p
53p
52p
51p
50p
49p
48p
47p
46p
45p
44p
43p
42p
42p/1



KIERUNEK JAZDY

BRUK-DROGA

KIERUNEK JAZDY

STRAŻ POŻARNA

71 70 69

68

61	62	63	64	65	66	67
----	----	----	----	----	----	----

54	55	56	57	58	59	60
----	----	----	----	----	----	----

47	48	49	50	51	52	53
----	----	----	----	----	----	----

41	42	43	44	45	46
----	----	----	----	----	----

35	36	37	38	39	40
----	----	----	----	----	----

29	30	31	32	33	34
----	----	----	----	----	----

24	25	26	27	28	28/1
----	----	----	----	----	------

19	20	21	22	23
----	----	----	----	----

14	15	16	17	18
----	----	----	----	----

9	10	11	12	13
---	----	----	----	----

5	6	7	8
---	---	---	---

1	2	3	4
---	---	---	---

18p	19p	20p	21p	22p	23p	24p
-----	-----	-----	-----	-----	-----	-----

41p
40p
39p
38p
37p
36p
35p
34p
33p
32p
31p
30p
29p
28p
27p
26p
25p