MIEJSCOWY PLAN ZAGOSPODAROWANIA PRZESTRZENNEGO GAZOCIĄGU WYSOKIEGO CIŚNIENIA DN 300 RELACJI LATKOWO-WRZOSY NA TERENIE GMINY ŻNIN

ZAŁĄCZNIK NR 1 DO UCHWAŁY NR XXV/254/2020 RADY MIEJSKIEJ W ŻNINIE Z DNIA 23 PAŹDZIERNIKA 2020 R.
OPUBLIKOWANY W DZIENNIKU URZĘDOWYM WOJ. KUJAWSKO-POMORSKIEGO, POZ. 5099, Z DNIA 29 PAŹDZIERNIKA 2020 R.

ARKUSZ 1

- Granica administracyjna gminy Żnin(dla czytelności rysunku odsunięta o 2 m)
- Granice obrębów ewidencyjnych
- Granica obszaru objętego planem (dla czytelności rysunku odsunięta o 1 m)
- Linie rozgraniczające tereny o różnym przeznaczeniu lub różnych zasadach zagospodarowania
- Tereny zamknięte
- Obowiązujące linie zabudowy
- Nieprzekraczalne linie zabudowy
- MN — Teren zabudowy mieszkaniowej jednorodzinnej
- RM — Tereny zabudowy zagrodowej w gospodarstwach rolnych, hodowlanych i ogrodniczych
- R — Tereny rolnicze
- RZ — Tereny łąk i pastwisk
- R/RL — Tereny rolnicze z dopuszczeniem zalesienia
- ZL — Lasy
- ZP — Teren zieleni urządzonej
- WS — Tereny wód powierzchniowych śródlądowych
- KD-S — Teren drogi publicznej klasy ekspresowej
- KD-G — Teren drogi publicznej klasy głównej
- KD-Z — Tereny dróg publicznych klasy zbiorczej
- KD-L — Tereny dróg publicznych klasy lokalnej
- KD-D — Tereny dróg publicznych klasy dojazdowej
- KDW — Tereny dróg wewnętrznych
- KK — Tereny komunikacji kolejowej
- G — Tereny infrastruktury technicznej - gazownictwo
- E — Tereny infrastruktury technicznej - elektroenergetyka

- Obszar strefy "W" ochrony konserwatorskiej
- Granica Głównego Zbiornika Wód Podziemnych
- .../ZZ — Tereny położone w granicy obszaru szczególnego zagrożenia powodzią, na którym prawdopodobieństwo wystąpienia powodzi jest średnie i wynosi raz na 100 lat (p=1%)
- Granica obszaru szczególnego zagrożenia powodzią, na którym prawdopodobieństwo wystąpienia powodzi jest wysokie i wynosi raz na 10 lat (p=10%)
- Granica obszaru, na którym prawdopodobieństwo wystąpienia powodzi jest niskie i wynosi raz na 500 lat (p=0,2%)
- Granica obszaru Natura 2000 "Ostoja Barcińsko-Gąsawska" PLH040028
- Granice Obszarów Chronionego Krajobrazu
- Pas technologiczny wzdłuż napowietrznej linii elektroenergetycznej 110 kV
- Napowietrzne linie elektroenergetyczne
- Rurociąg produktów naftowych
- Strefa bezpieczeństwa od rurociągu produktów naftowych
- Istniejący gazociąg wysokiego ciśnienia docelowo do wyłączenia z eksploatacji
- Strefa kontrolowana od istniejącego gazociągu wysokiego ciśnienia
- Planowany gazociąg wysokiego ciśnienia
- Granica rozmieszczenia inwestycji celu publicznego o znaczeniu ponadlokalnym
- Strefa ochronna od obiektów sieci gazowej
- Pas montażowy planowanego gazociągu wysokiego ciśnienia

Obszar planu położony jest:
- w całości w granicy Głównego Zbiornika Wód Podziemnych nr 143 "Subzbiornik Inowrocław-Gniezno"
-częściowo w granicy Głównego Zbiornika Wód Podziemnych nr 142 "Zbiornik międzymorenowy Inowrocław-Dąbrowa"

RYSUNEK 1

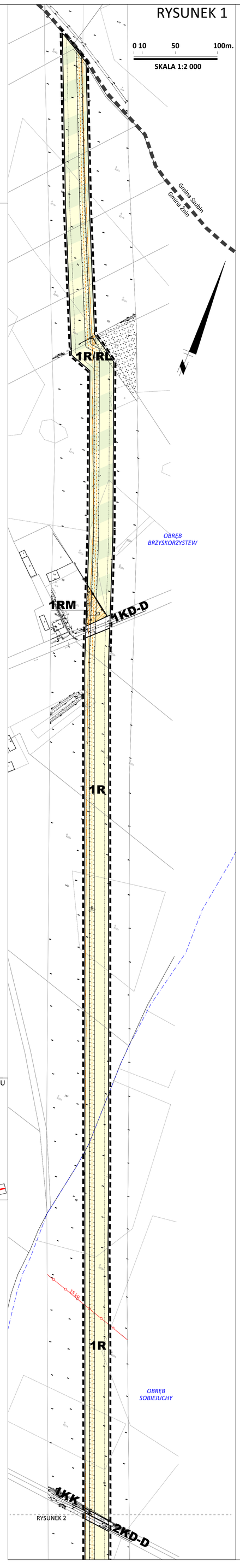

RYSUNEK 2

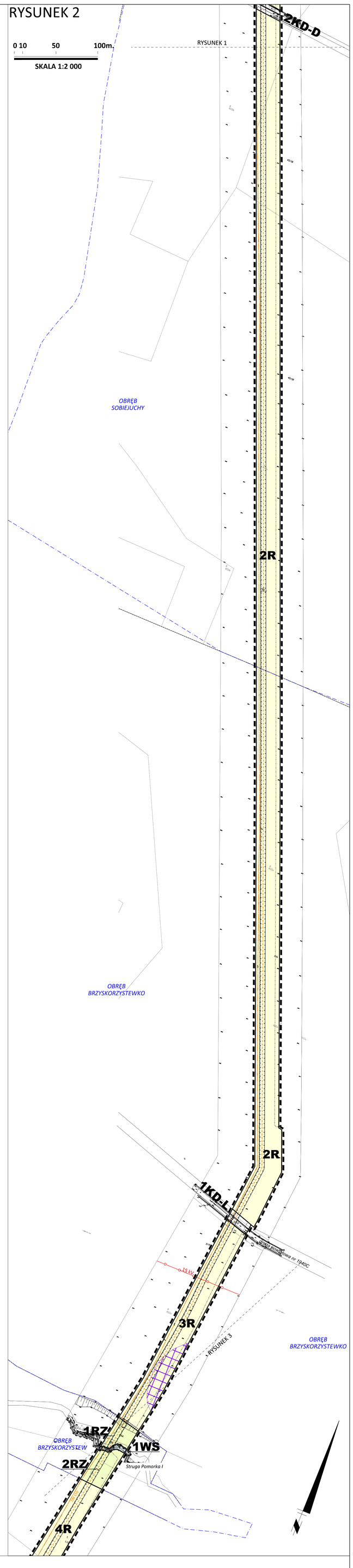

WYRYS ZE STUDIUM UWARUNKOWAŃ I KIERUNKÓW ZAGOSPODAROWANIA PRZESTRZENNEGO MIASTA I GMINY ŻNIN
SKALA 1:25 000

SCHEMAT RYSUNKU PLANU

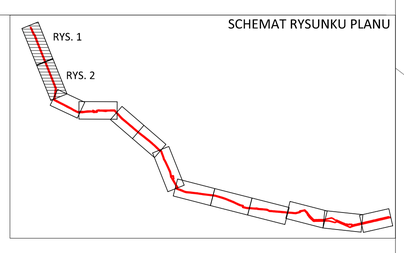

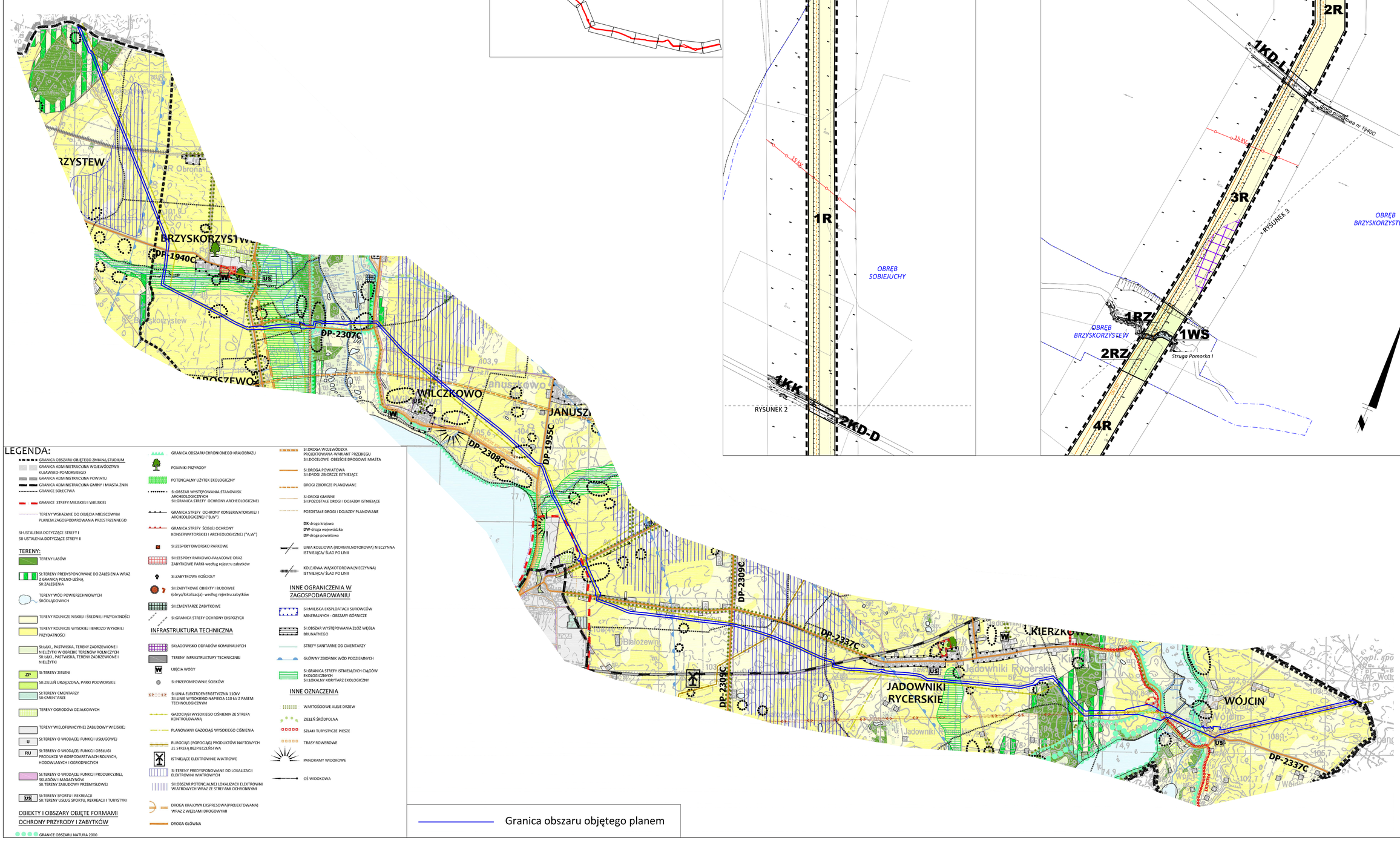

Granica obszaru objętego planem