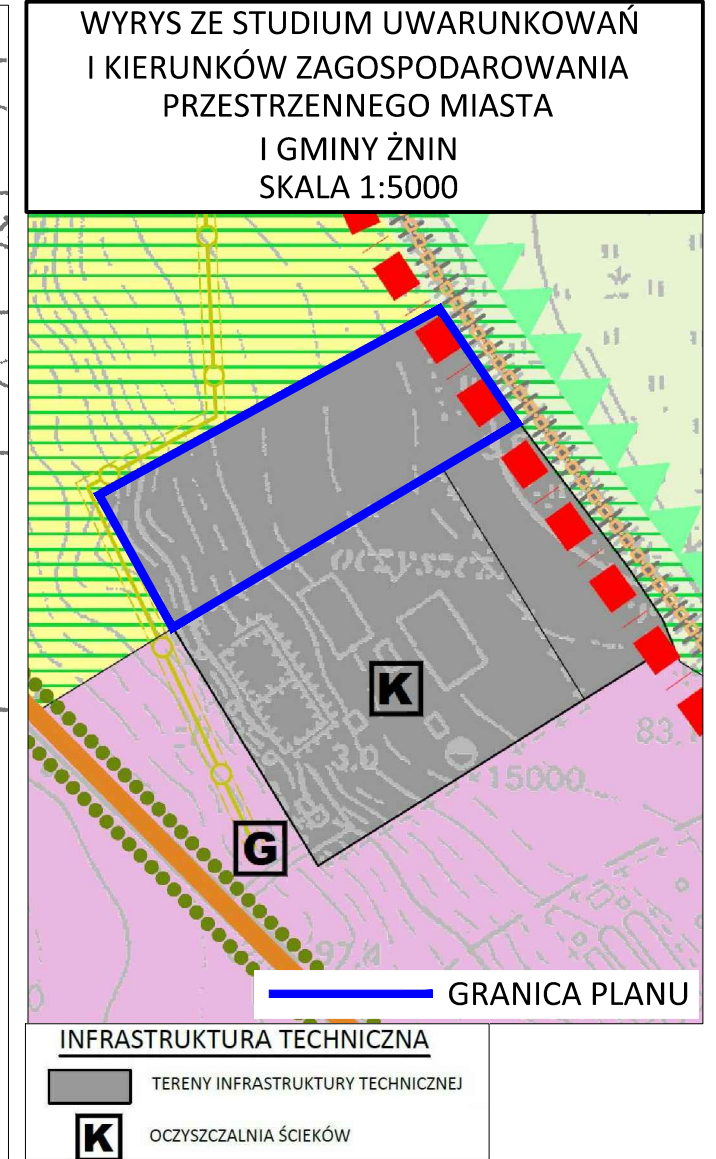
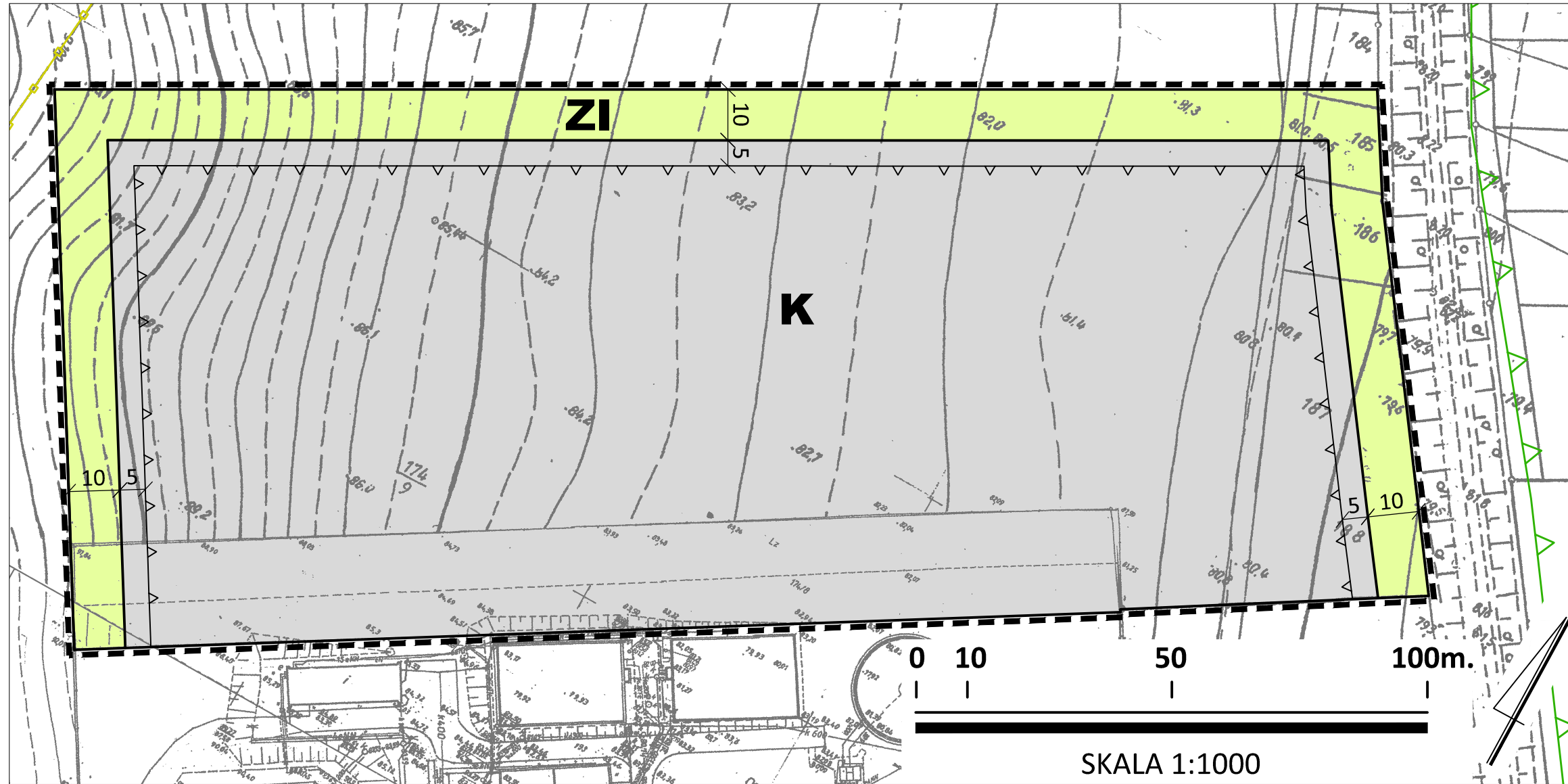



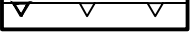



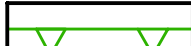

MIEJSCOWY PLAN ZAGOSPODAROWANIA PRZESTRZENNEGO DLA OBSZARU STREFY INWESTYCYJNEJ NA TERENIE GMINY ŻNIN - II ETAP

ZAŁĄCZNIK NR 1 DO UCHWAŁY NR XXV/255/2020 RADY MIEJSKIEJ W ŻNINIE Z DNIA 23 PAŹDZIERNIKA 2020 R.
OPUBLIKOWANY W DZIENNIKU URZĘDOWYM WOJ. KUJ.-POM. POZ. 5147, Z DNIA 30 PAŹDZIERNIKA 2020 R.



LEGENDA:

-  Granica obszaru objętego planem (dla czytelności rysunku odsunięta o 1 m)
-  Linie rozgraniczające tereny o różnym przeznaczeniu lub różnych zasadach zagospodarowania
-  Nieprzekraczalne linie zabudowy
-  **ZI** Teren zieleni izolacyjnej
-  **K** Teren infrastruktury technicznej - kanalizacja

-  Granica Obszaru Chronionego Krajobrazu Jezior Żnińskich
-  Przebieg gazociągu wysokiego ciśnienia

Obszar planu położony jest w całości w granicach Głównego Zbiornika Wód Podziemnych nr 143 "Subzbiornik Inowrocław - Gniezno"