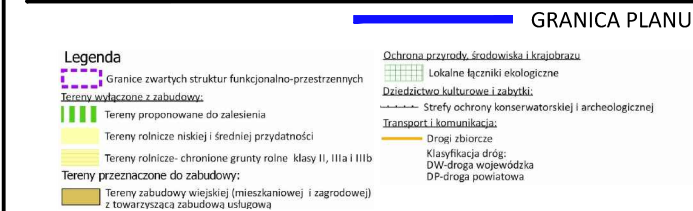
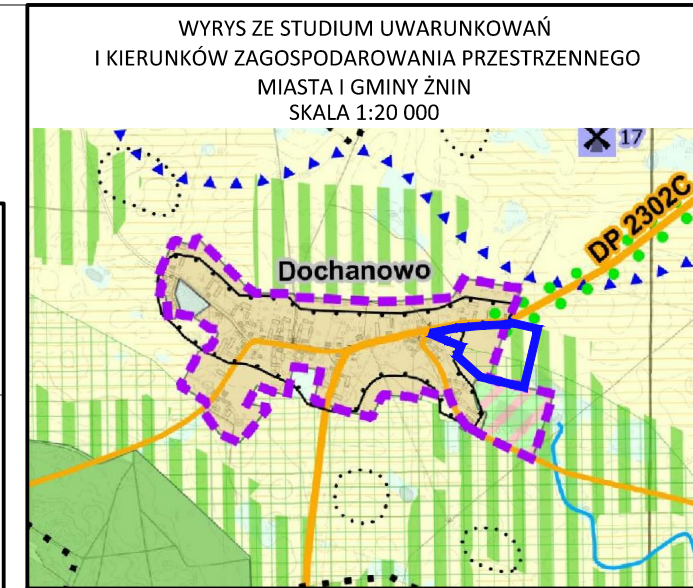
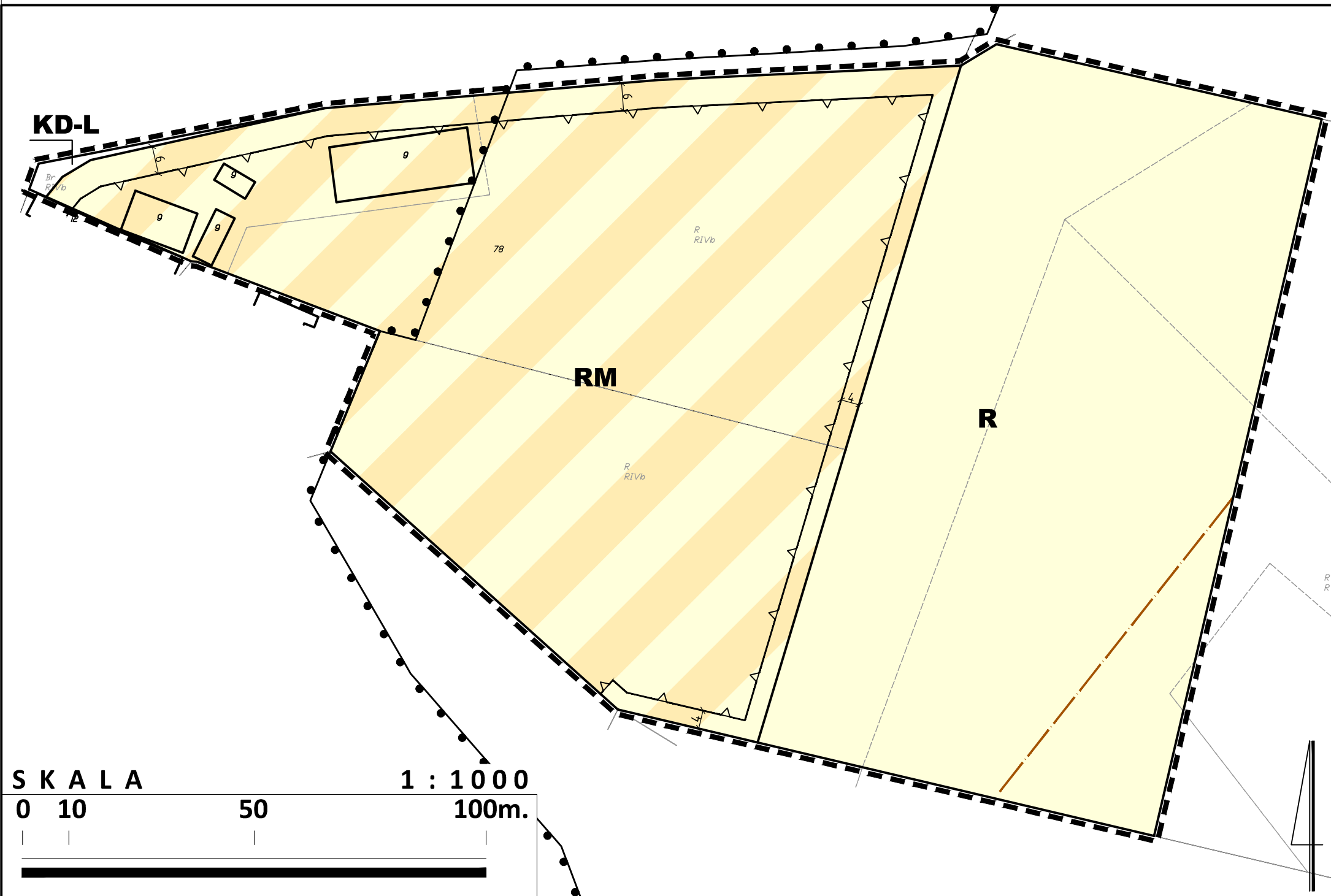


MIEJSCOWY PLAN ZAGOSPODAROWANIA PRZESTRZENNEGO DLA TERENU POŁOŻONEGO W MIEJSCOWOŚCI DOCHANOWO

ZAŁĄCZNIK NR1 DO UCHWAŁY NR XXIX/316/2021 RADY MIEJSKIEJ W ŻNINIE Z DNIA 29 STYCZNIA 2021 R.
OPUBLIKOWANY W DZIENNIKU URZĘDOWYM WOJ. KUJ.-POM. POZ. 676, Z DNIA 9 LUTEGO 2021 R.



- LEGENDA:**
- Granica obszaru objętego planem (dla czytelności rysunku odsunięta o 1 m)
 - Linie rozgraniczające tereny o różnym przeznaczeniu lub różnych zasadach zagospodarowania
 - Nieprzekraczalne linie zabudowy
 - RM** Teren zabudowy zagrodowej w gospodarstwach rolnych
 - R** Teren rolniczy
 - KD-L** Teren drogi publicznej klasy lokalnej
 - Strefa "B" ochrony konserwatorskiej
 - Planowany przebieg rurociągu kanalizacji sanitarnej

Obszar planu położony jest w całości w granicach Głównego Zbiornika Wód Podziemnych nr 143 "Subzbiornik Inowrocław - Gniezno"