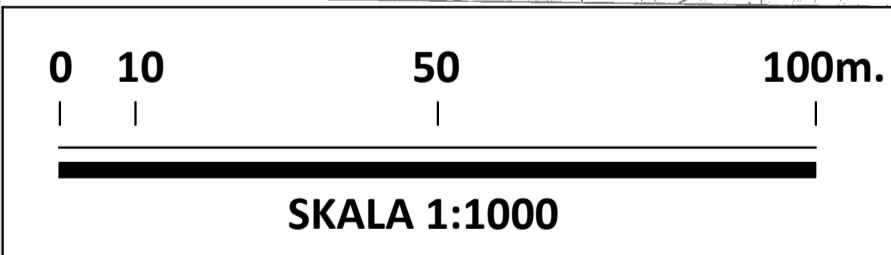
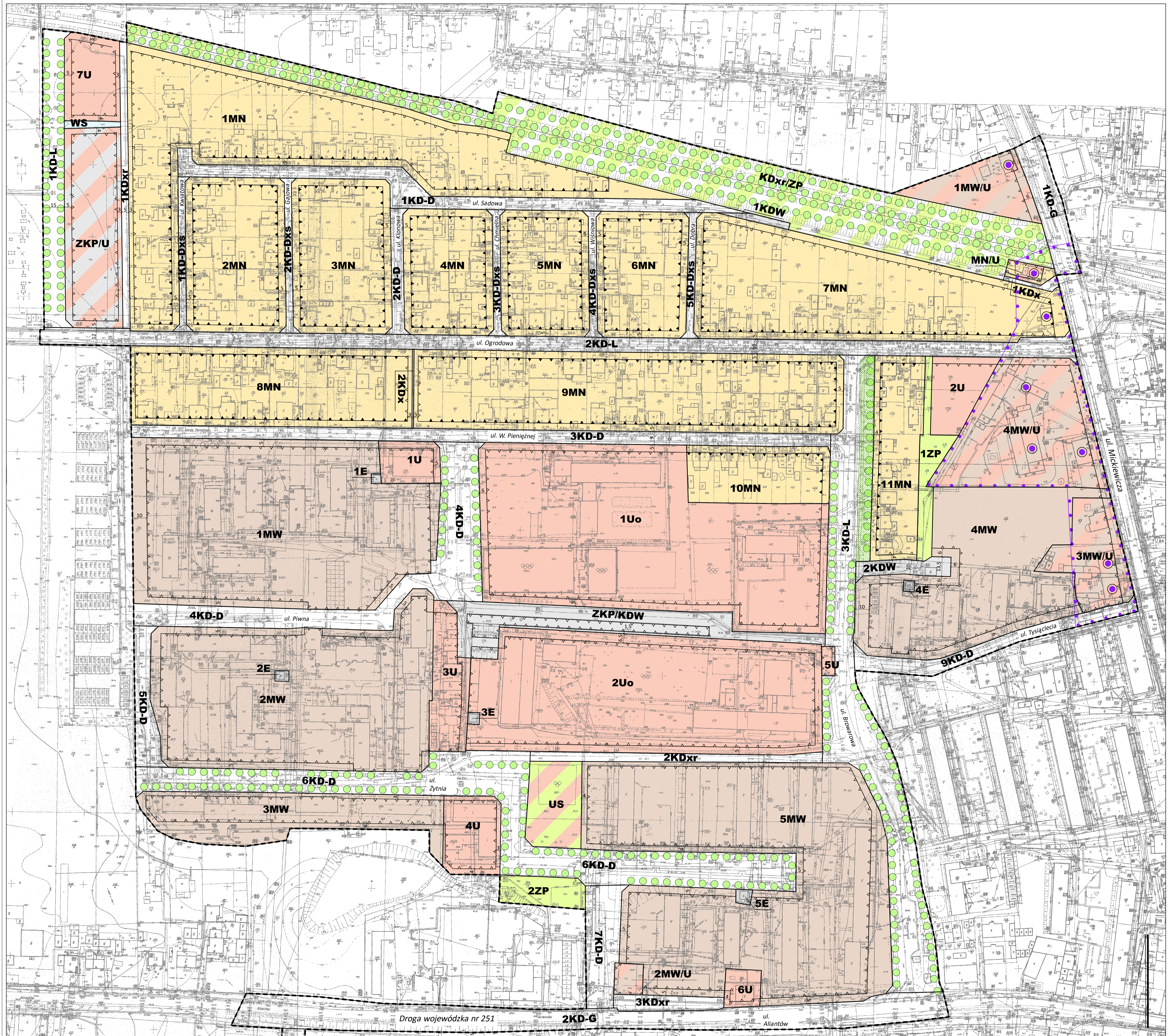


MIEJSCOWY PLAN ZAGOSPODAROWANIA PRZESTRZENNEGO ŻNIN ZACHÓD

ZAŁĄCZNIK NR 1 DO UCHWAŁY NR XLI/411/2021 RADY MIEJSKIEJ W ŻNINIE Z DNIA 22 WRZEŚNIA 2021r.

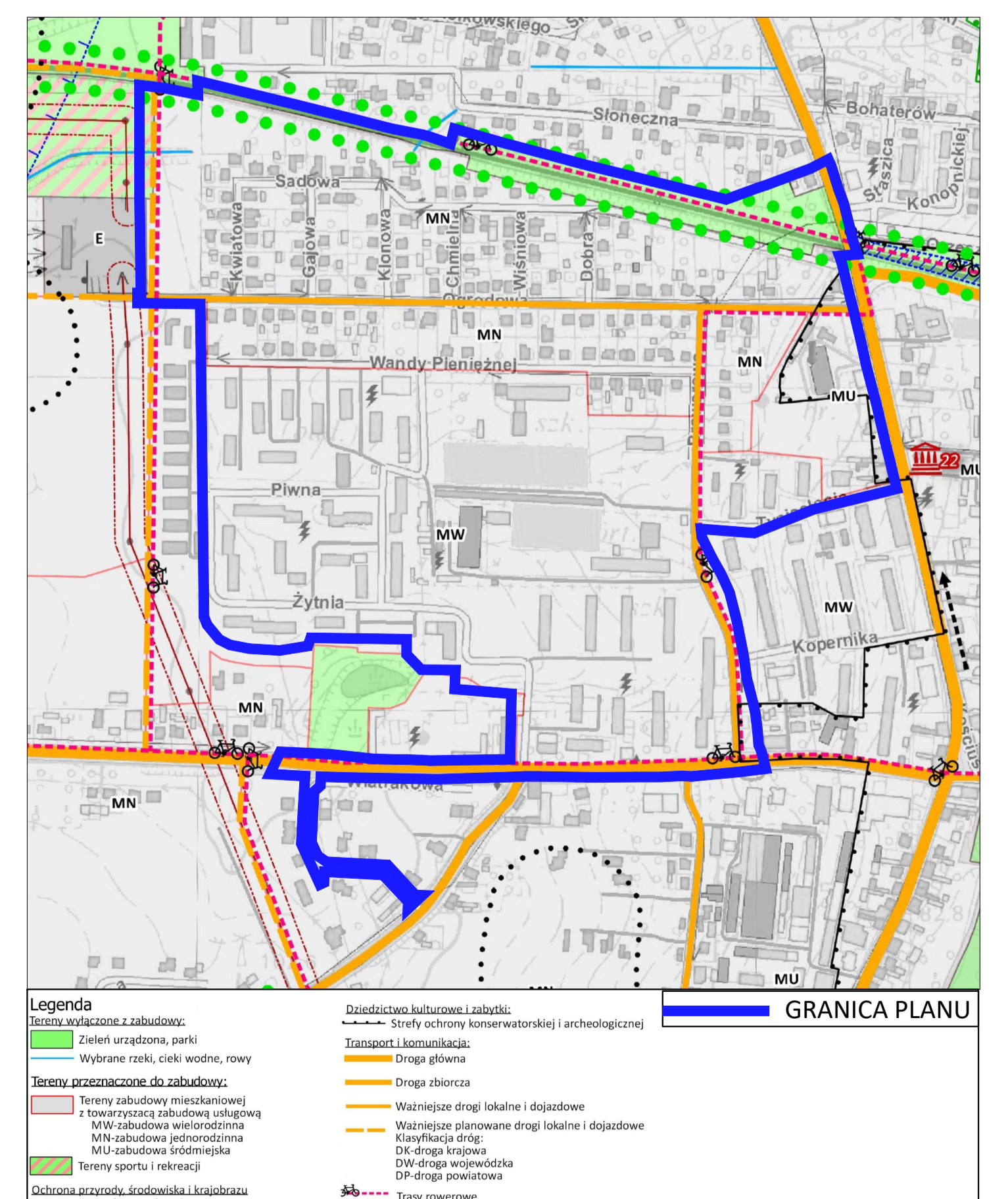
OPUBLIKOWANY W DZIENNIKU URZĘDOWYM WOJ. KUJAWSKO-POMORSKIEGO POZ. 4727, Z DNIA 29 WRZEŚNIA 2021r.



LEGENDA:

- Granica obszaru objętego planem (dla czytelności rysunku odsunięta o 1 m)
- Linie rozgraniczające tereny o różnym przeznaczeniu lub różnych zasadach zagospodarowania
- Obowiązujące linie zabudowy
- Nieprzekraczalne linie zabudowy
- MN** Tereny zabudowy mieszkaniowej jednorodzinnej
- MN/U** Teren zabudowy mieszkaniowej jednorodzinnej lub usługowej
- MW** Tereny zabudowy mieszkaniowej wielorodzinnej
- MW/U** Tereny zabudowy mieszkaniowej wielorodzinnej i usługowej
- U** Tereny zabudowy usługowej
- Uo** Tereny zabudowy usługowej - oświaty
- ZKP/U** Teren zabudowy garażowej lub usługowej
- ZP** Tereny zieleni urządzonej
- US** Teren sportu i rekreacji
- WS** Teren wód powierzchniowych śródlądowych
- KD-G** Teren drogi publicznej klasy głównej
- KD-L** Tereny dróg publicznych klasy lokalnej

- KD-D** Tereny dróg publicznych klasy dojazdowej
- KD-Dxs** Tereny dróg publicznych - pieszo-jazdnia
- KDxr** Tereny publicznych ciągów pieszych lub rowerowych
- KDxr/ZP** Teren publicznego ciągu pieszego lub rowerowego oraz zieleni urządzonej
- KDx** Tereny publicznych ciągów pieszych
- KDW** Tereny dróg wewnętrznych
- ZKP/KDW** Teren zabudowy garażowej i drogi wewnętrznej
- E** Tereny infrastruktury technicznej - elektroenergetyka
- Zieleni na terenach o innym przeznaczeniu
- Szpalery drzew
- Granica strefy "B" i "W" ochrony konserwatorskiej
- Zabytek ujęty w gminnej ewidencji zabytków



Obszar planu położony jest w całości w granicach Głównego Zbiornika Wód Podziemnych nr 143 "Subzbiornik Inowrocław-Gniezno"