









MIJSCOWY PLAN ZAGOSPODAROWANIA PRZESTRZENNEGO DLA TERENU POŁOŻONEGO W ŻNINIE PRZY UL. KLEMENSA JANICKIEGO

Załącznik nr 1 do uchwały nr LII/467/2021 Rady Miejskiej w Żninie z dnia 29 grudnia 2021 r.
Opublikowany w Dzienniku Urzędowym woj. kujawsko-pomorskiego poz. 216, z dnia 10.01.2022 r.

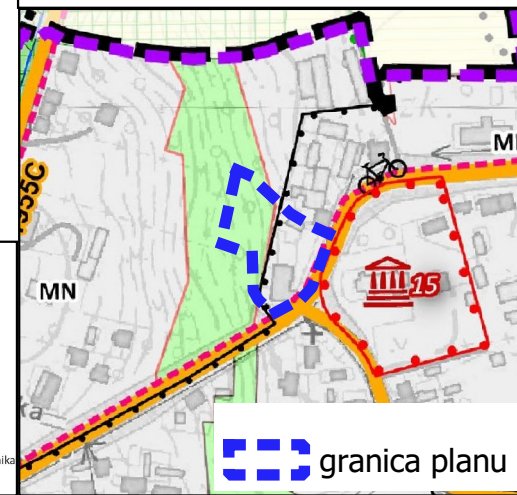




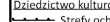

Legenda:

-  Granica obszaru objętego planem
-  Linie rozgraniczające tereny o różnym przeznaczeniu lub różnych zasadach zagospodarowania
-  Nieprzekraczalna linia zabudowy
-  Teren zabudowy mieszkaniowej wielorodzinnej lub usługowej, w tym z zakresu oświaty
-  Teren zieleni urządzonej
-  Teren infrastruktury technicznej
-  Granica strefy "B" i "W" ochrony konserwatorskiej
-  Budynek ujęty w Gminnej Ewidencji Zabytków

Obszar planu położony jest w całości w granicach Głównego Zbiornika Wód Podziemnych nr 143 "Subzbiornik Inowrocław-Gniezno"

WYRYS ZE STUDIUM UWARUNKOWAŃ I KIERUNKÓW ZAGOSPODAROWANIA PRZESTRZENNEGO GMINY ŻNIN SKALA 1: 5 000



- Legenda**
- Tereny wyłączone z zabudowy:
 -  Zieleni urządzonej, parki
 - Tereny przeznaczone do zabudowy:
 -  Tereny zabudowy mieszkaniowej z towarzyszącą zabudową usługową
 - MN-zabudowa wielorodzinna
 - MN-zabudowa jednorodzinna
 - MU-zabudowa średniowiejska
 - Dziedzictwo kulturowe i zabytki:
 -  Strefy ochrony konserwatorskiej i archeologicznej
 - Transport i komunikacja:
 -  Trasy rowerowe
- Cały obszar miasta Żnina położony jest w granicach Głównego Zbiornika Wód Podziemnych nr 143 "Subzbiornik Inowrocław-Gniezno"

 granica planu