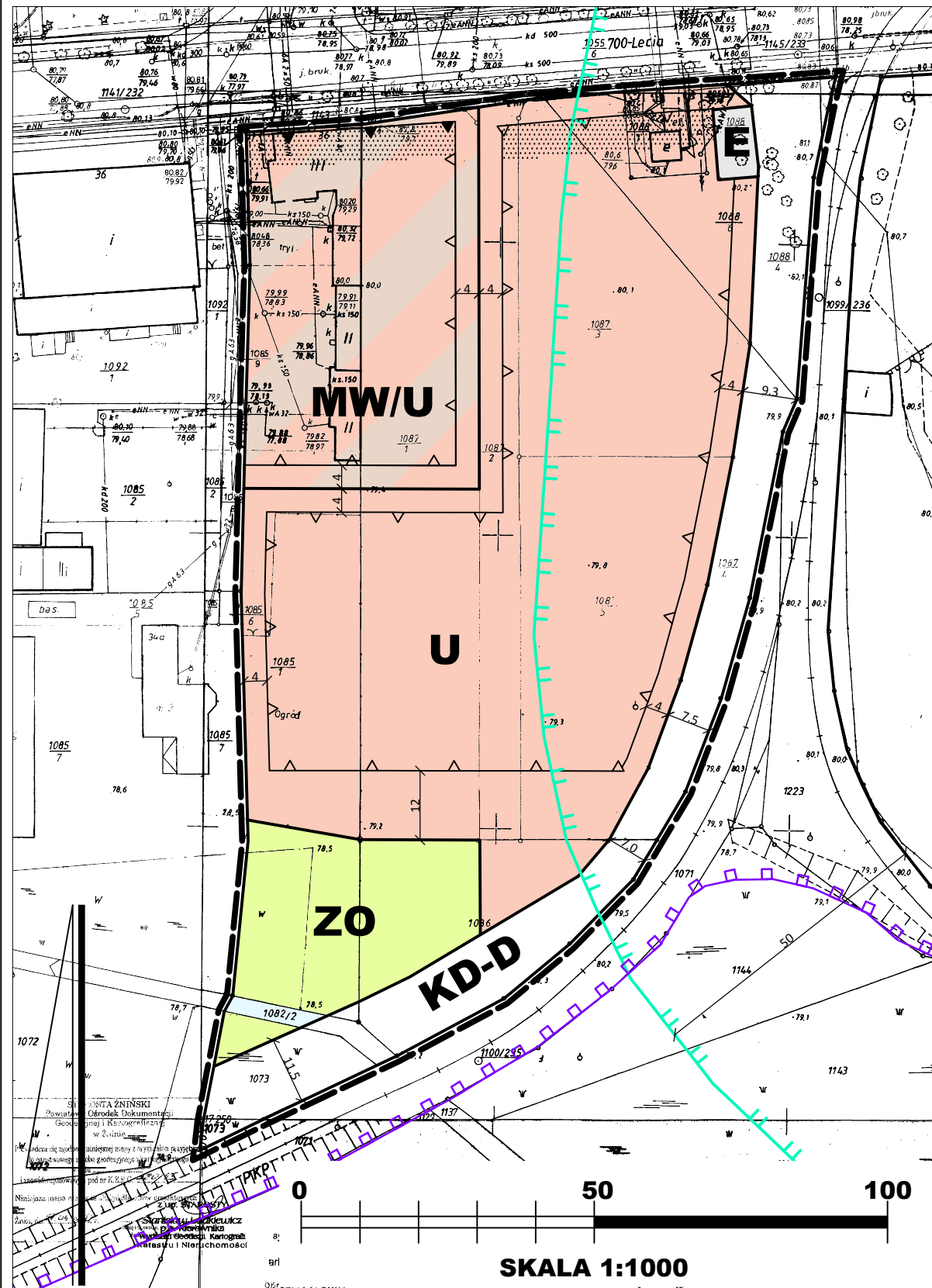

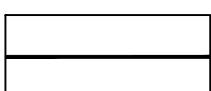
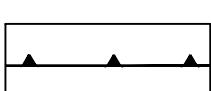
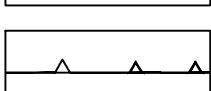

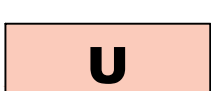





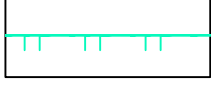
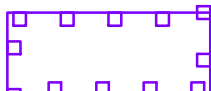


ZMIANA MIEJSCOWEGO PLANU ZAGOSPODAROWANIA PRZESTRZENNEGO HISTORYCZNEJ CZĘŚCI ŻNINA POŁOŻONEJ PO WSCHODNIEJ STRONIE RZEKI GĄSAWKI DLA TERENU POŁOŻONEGO PRZY UL. 700-LECIA.

ZAŁĄCZNIK NR 1 DO UCHWAŁY NR XXXII/422/2014 RADY MIEJSKIEJ W ŻNINIE Z DNIA 27 MARCA 2014 r.
OPUBLIKOWANY W DZIENNIKU URZĘDOWYM WOJ. KUJAWSKO-POMORSKIEGO POZ. Z DNIA



LEGENDA:

-  Granica obszaru objętego planem (dla czytelności rysunku odsunięta o 1 m)
-  Linie rozgraniczające tereny o różnym przeznaczeniu lub różnych zasadach zagospodarowania
-  Obowiązująca linie zabudowy
-  Nieprzekraczalne linie zabudowy
-  Teren zabudowy mieszkaniowej wielorodzinnej i usługowej
-  Teren zabudowy usługowej
-  Tereny zieleni naturalnej
-  Teren drogi publicznej klasy dojazdowej
-  Teren infrastruktury technicznej - elektroenergetyka
-  Wody powierzchniowe śródlądowe położone na terenach o innym przeznaczeniu
-  Strefa sanitarna od cmentarza
-  Granica strefy "B" ochrony konserwatorskiej oraz strefy "W" ochrony archeologicznej
-  Elewacje o szczególnych walorach architektonicznych

WYRYS ZE STUDYUM UWARUNKOWAŃ I KIERUNKÓW
ZAGOSPODAROWANIA PRZESTRZENNEGO GMINY ŻNIN
SKALA 1: 5000

