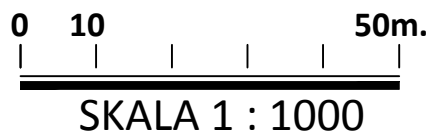
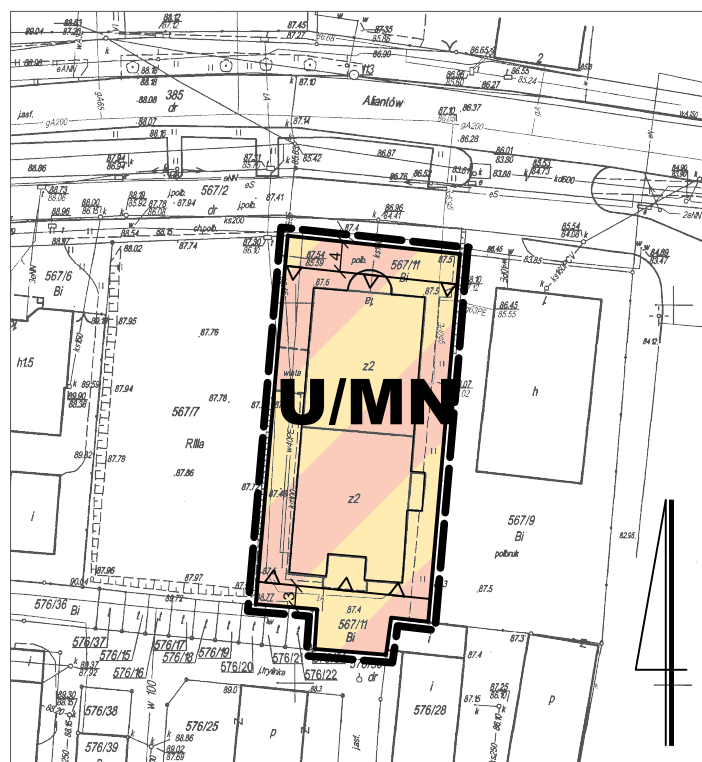



ZMIANA MIEJSCOWEGO PLANU ZAGOSPODAROWANIA PRZESTRZENNEGO POŁUDNIOWO-ZACHODNIEJ CZĘŚCI MIASTA ŻNINA DLA TERENU POŁOŻONEGO PRZY UL. ALIANTÓW.

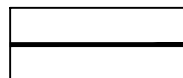
ZAŁĄCZNIK NR 1 DO UCHWAŁY NR XXXIV/477/2014 RADY MIEJSKIEJ W ŻNINIE Z DNIA 19 WRZEŚNIA 2014 R.
OPUBLIKOWANY W DZIENNIKU URZĘDOWYM WOJ. KUJ.-POM., POZ., Z DNIA



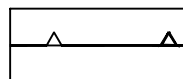
LEGENDA:



Granica obszaru objętego planem (dla czytelności rysunku odsunięta o 1 m)



Linie rozgraniczające tereny o różnym przeznaczeniu lub różnych zasadach zagospodarowania



Nieprzekraczalne linie zabudowy



Tereny zabudowy usługowej z dopuszczeniem zabudowy mieszkaniowej jednorodzinnej



TERENY ZABUDOWY ŚRÓDMIEJSKIEJ MIESZKANIOWEJ I USŁUGOWEJ



TERENY ZABUDOWY PRZEMYSŁOWEJ, MAGAZYNOWEJ I SKŁADOWEJ ORAZ USŁUGOWEJ

WYRYS ZE STUDIUM UWARUNKOWAŃ I KIERUNKÓW ZAGOSPODAROWANIA PRZESTRZENNEGO MIASTA I GMINY ŻNIN
SKALA 1: 5000

