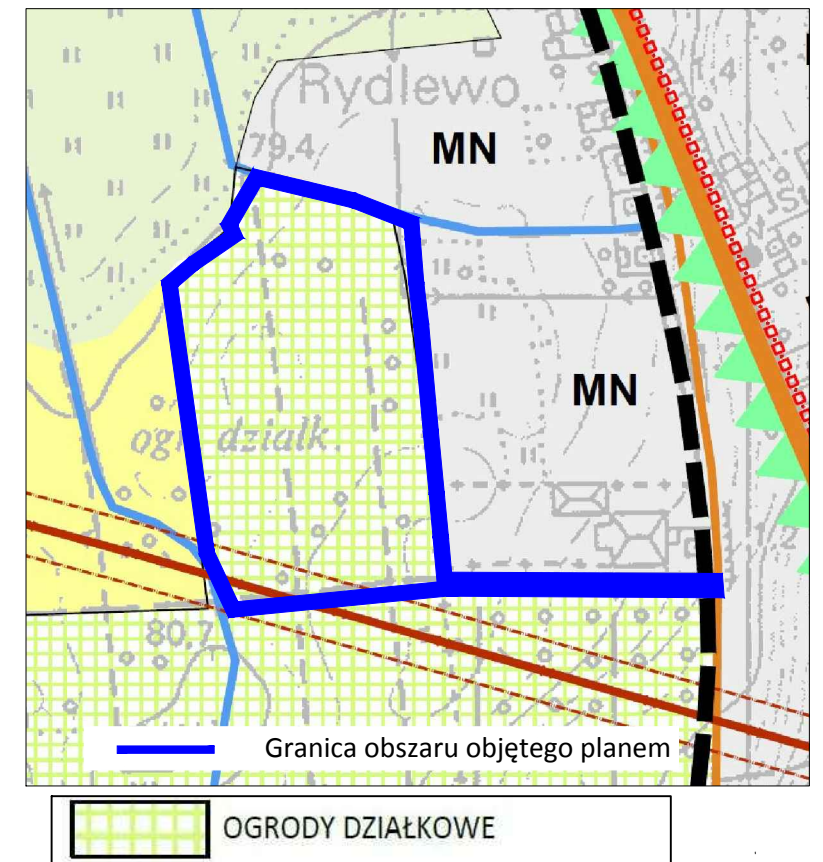
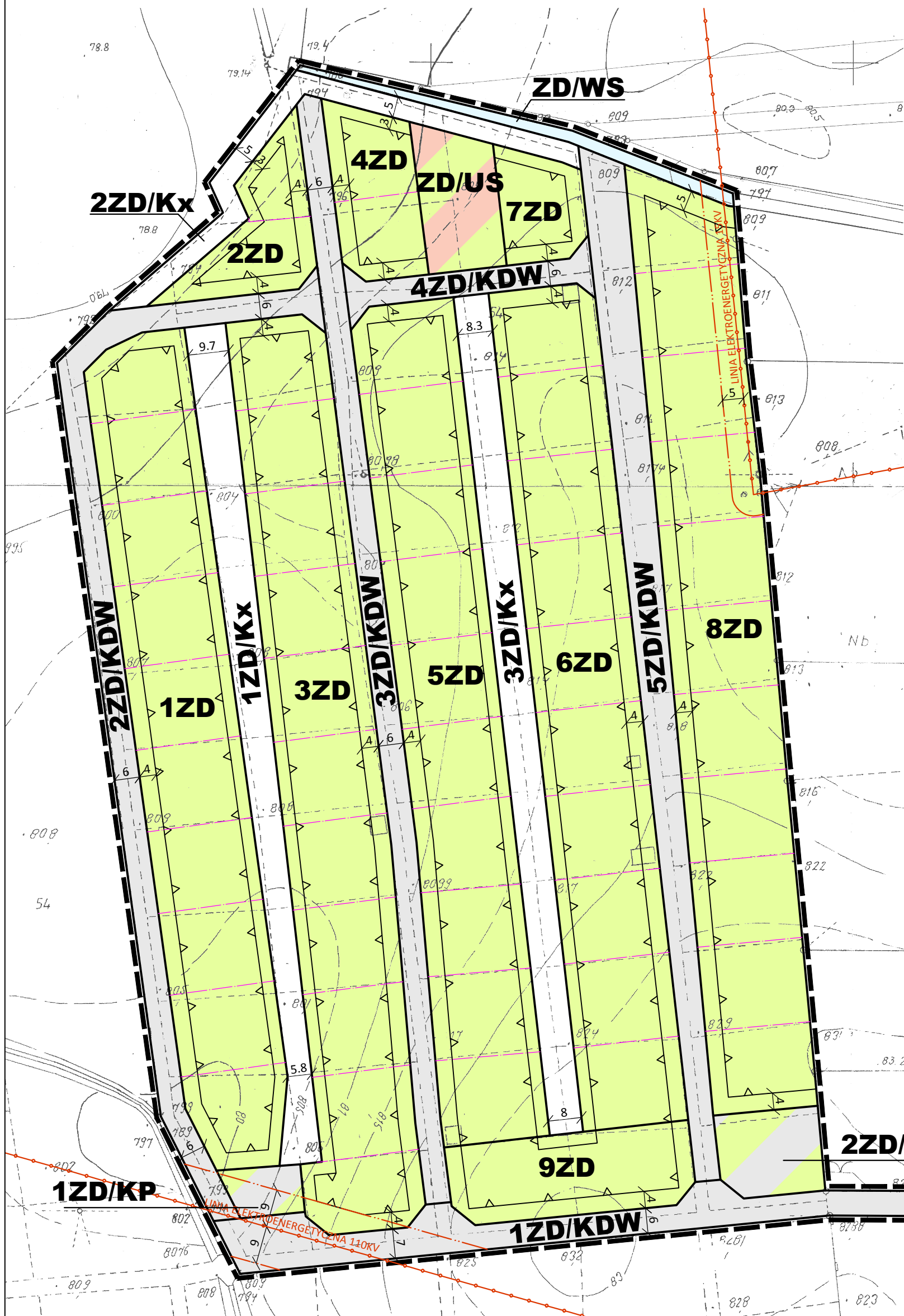


MIEJSCOWY PLAN ZAGOSPODAROWANIA PRZESTRZENNEGO DLA TERENU CZĘŚCI DZIAŁKI NR 54 POŁOŻONEJ W MIEJSCOWOŚCI RYDLEWO.



ZAŁĄCZNIK NR 1 DO UCHWAŁY NR VIII/69/2015 RADY MIEJSKIEJ W ŻNINIE Z DNIA 30 CZERWCA 2015 R.
OPUBLIKOWANY W DZIENNIKU URZĘDOWYM WOJ. KUJ.-POM., POZ. 2285, Z DNIA 8 LIPCA 2015 R.

WYRYS ZE STUDYUM UWARUNKOWAŃ I
KIERUNKÓW ZAGOSPODAROWANIA
PRZESTRZENNEGO MIASTA I GMINY ŻNIN
SKALA 1: 5000





LEGENDA:


-  Granica obszaru objętego planem (dla czytelności rysunku odsunięta o 1 m)
-  Linie rozgraniczające tereny o różnym przeznaczeniu lub różnych zasadach zagospodarowania
-  Nieprzekraczalne linie zabudowy
-  **ZD** Tereny ogrodów działkowych
-  **ZD/KP** Tereny parkingów w ogrodzie działkowym
-  **ZD/US** Teren sportu i rekreacji w ogrodzie działkowym
-  **ZD/KDW** Tereny dróg wewnętrznych w ogrodzie działkowym
-  **ZD/Kx** Tereny ciągów pieszych w ogrodzie działkowym

-  **ZD/WS** Teren wód powierzchniowych śródlądowych w ogrodzie działkowym
-  Pas technologiczny od linii elektroenergetycznej

OZNACZENIA INFORMACYJNE:

-  Proponowany podział działek
-  Linia elektroenergetyczna

Obszar objęty planem jest położony w całości w granicach Obszaru Chronionego Krajobrazu Jezior Żnińskich



droga gminna