











MIEJSCOWY PLAN ZAGOSPODAROWANIA PRZESTRZENNEGO

TERENU DZIAŁEK NR: 55, 56, 57 POŁOŻONYCH W MIEJSCOWOŚCI GORZYCE

ZAŁĄCZNIK NR 1 DO UCHWAŁY NR XXIX/337/2017 RADY MIEJSKIEJ W ŻNINIE Z DNIA 27 STYCZNIA 2017 R..

OPUBLIKOWANY W DZIENNIKU URZĘDOWYM WOJ. KUJAWSKO-POMORSKIEGO POZ. 639, Z DNIA 8 LUTEGO 2017 R.

LEGENDA:

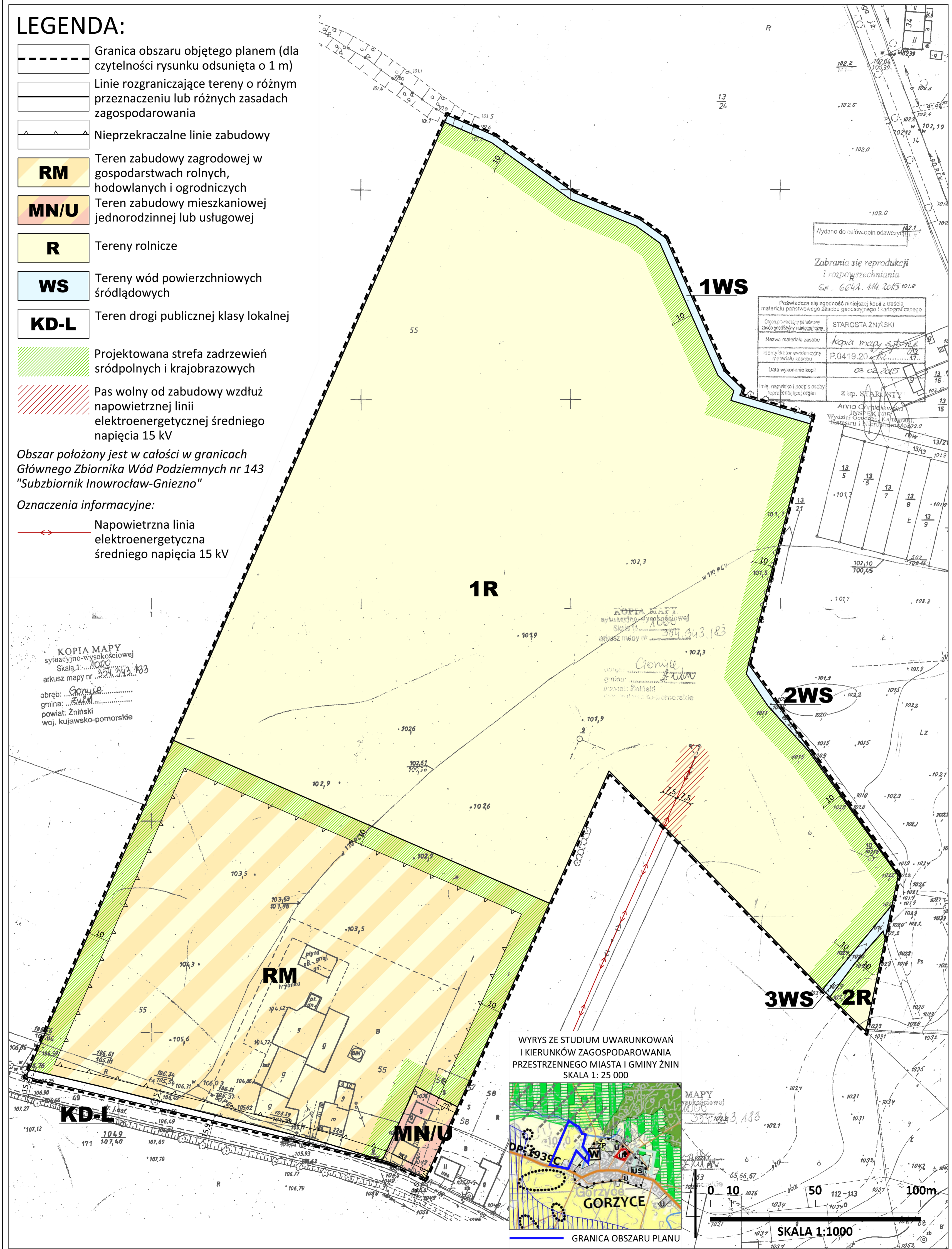
-  Granica obszaru objętego planem (dla czytelności rysunku odsunięta o 1 m)
-  Linie rozgraniczające tereny o różnym przeznaczeniu lub różnych zasadach zagospodarowania
-  Nieprzekraczalne linie zabudowy
-  **RM** Teren zabudowy zagrodowej w gospodarstwach rolnych, hodowlanych i ogrodniczych
-  **MN/U** Teren zabudowy mieszkaniowej jednorodzinnej lub usługowej
-  **R** Tereny rolnicze
-  **WS** Tereny wód powierzchniowych śródlądowych
-  **KD-L** Teren drogi publicznej klasy lokalnej
-  Projektowana strefa zadrzewień śródpolnych i krajobrazowych
-  Pas wolny od zabudowy wzdłuż napowietrznej linii elektroenergetycznej średniego napięcia 15 kV

Obszar położony jest w całości w granicach Głównego Zbiornika Wód Podziemnych nr 143 "Subzbiornik Inowrocław-Gniezno"

Oznaczenia informacyjne:

-  Napowietrzna linia elektroenergetyczna średniego napięcia 15 kV

KOPIA MAPY
sytuacyjno-wysokościowej
Skala 1:1000
arkusz mapy nr 133
obręb: Gorzyce
gmina: Żnin
powiat: Żniński
woj. kujawsko-pomorskie



WYRYS ZE STUDIUM UWARUNKOWAŃ
I KIERUNKÓW ZAGOSPODAROWANIA
PRZESTRZENNEGO MIASTA I GMINY ŻNIN
SKALA 1: 25 000



Podlega ona zgodności z treścią materiału państwowego zasobu geodezyjnego i kartograficznego

Organ prowadzący państwowy zasob geodezyjny i kartograficzny	STAROSTA ŻNIŃSKI
Nazwa materiału zasobu	Kopia mapy sytuacyjno-wysokościowej
Identyfikator ewidencyjny materiału zasobu	P.0419.20.133
Data wykonania kopii	08.02.2015
Imię, nazwisko i podpis osoby odpowiedzialnej organ	z up. STAROSTY

Anna Chmielewska
INSPEKTOR
Wydział Geodezji i Kartografii
Kadłubko 13/15

Zabrania się reprodukcji i rozpowszechniania
GN. 6648.114.2015.2018

GRANICA OBSZARU PLANU

SKALA 1:1000