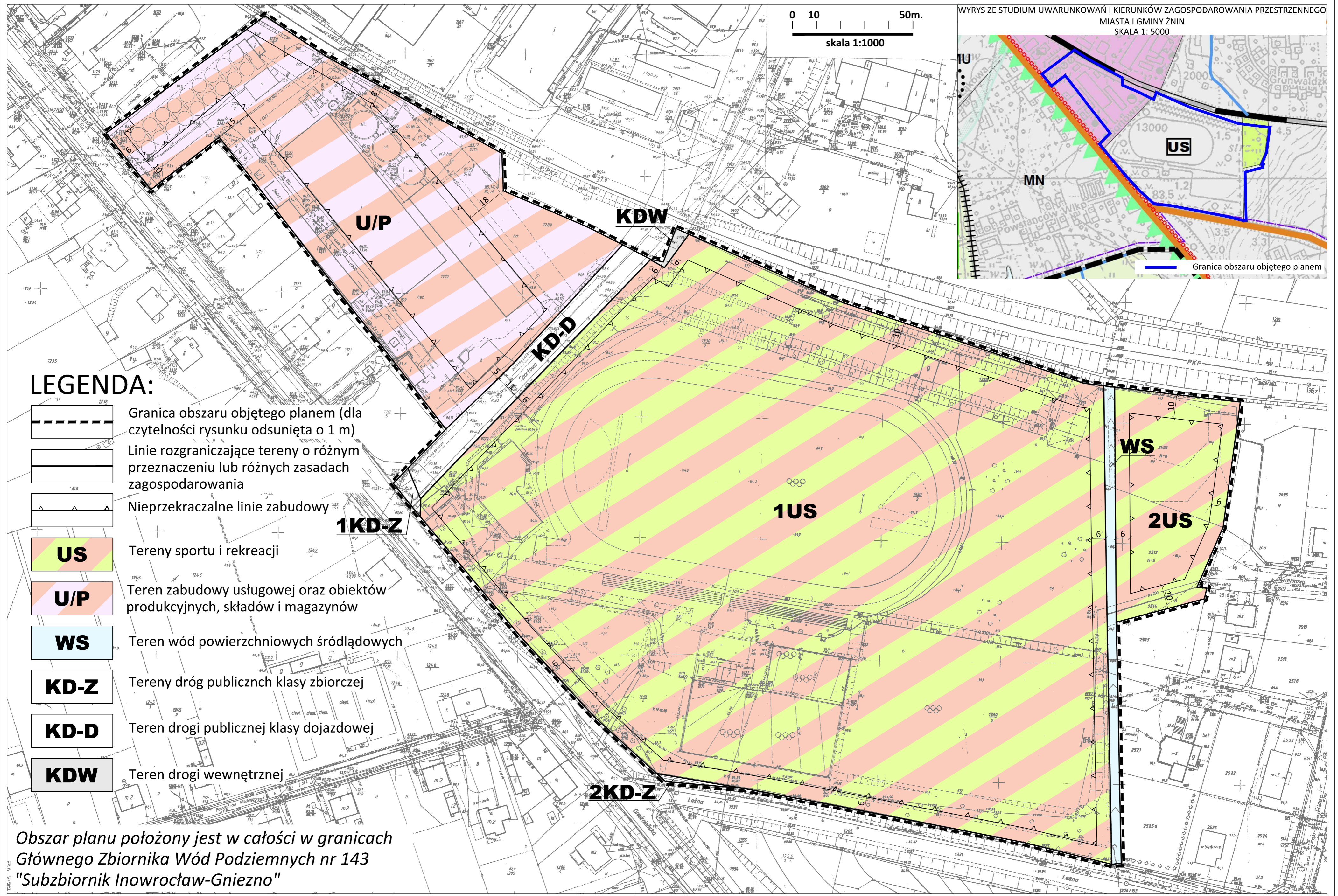
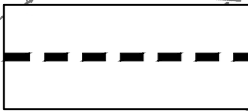
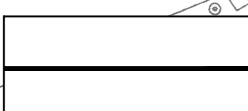
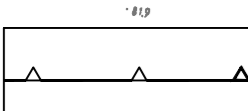

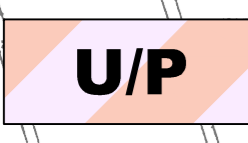






MIJSCOWY PLAN ZAGOSPODAROWANIA PRZESTRZENNEGO DLA TERENÓW POŁOŻONYCH PRZY ULICACH SPORTOWEJ I GNIEŹNIEŃSKIEJ W ŻNINIE.

ZAŁĄCZNIK NR 1 DO UCHWAŁY NR XLIII/517/2018 RADY MIEJSKIEJ W ŻNINIE Z DNIA 13 KWIEŹNIA 2018 R.
OPUBLIKOWANY W DZIENNIKU URZĘDOWYM WOJ. KUJ.-POM., POZ., Z DNIA



LEGENDA:

-  Granica obszaru objętego planem (dla czytelności rysunku odsunięta o 1 m)
-  Linie rozgraniczające tereny o różnym przeznaczeniu lub różnych zasadach zagospodarowania
-  Nieprzekraczalne linie zabudowy
-  **US** Tereny sportu i rekreacji
-  **U/P** Teren zabudowy usługowej oraz obiektów produkcyjnych, składów i magazynów
-  **WS** Teren wód powierzchniowych śródlądowych
-  **KD-Z** Tereny dróg publicznych klasy zbiorczej
-  **KD-D** Teren drogi publicznej klasy dojazdowej
-  **KDW** Teren drogi wewnętrznej

Obszar planu położony jest w całości w granicach Głównego Zbiornika Wód Podziemnych nr 143 "Subzbiornik Inowrocław-Gniezno"