





# PROGNOZA ODDZIAŁYWANIA NA ŚRODOWISKO NA POTRZEBY MIEJSCOWEGO PLANU ZAGOSPODAROWANIA PRZESTRZENNEGO DLA TERENÓW POŁOŻONYCH PRZY ULICACH SPORTOWEJ I GNIE NIEŃSKIEJ W ŻNINIE

Skala:  
0 50 100 m

Opracowanie:  
mgr Karol Mróz  
Listopad 2017

## LEGENDA

-  Granica obszaru objętego projektem miejscowego planu zagospodarowania przestrzennego
-  Hydroizobata 1 m p. p. t.
-  Kierunek spływu powierzchniowego
-  Tereny o zróżnicowanej przepuszczalności gruntów
- 143** Tereny położone w granicach GZWP nr 143 (cały obszar opracowania)
- R** Tereny doliny rynnowej pagórkowatej (cały obszar opracowania)

