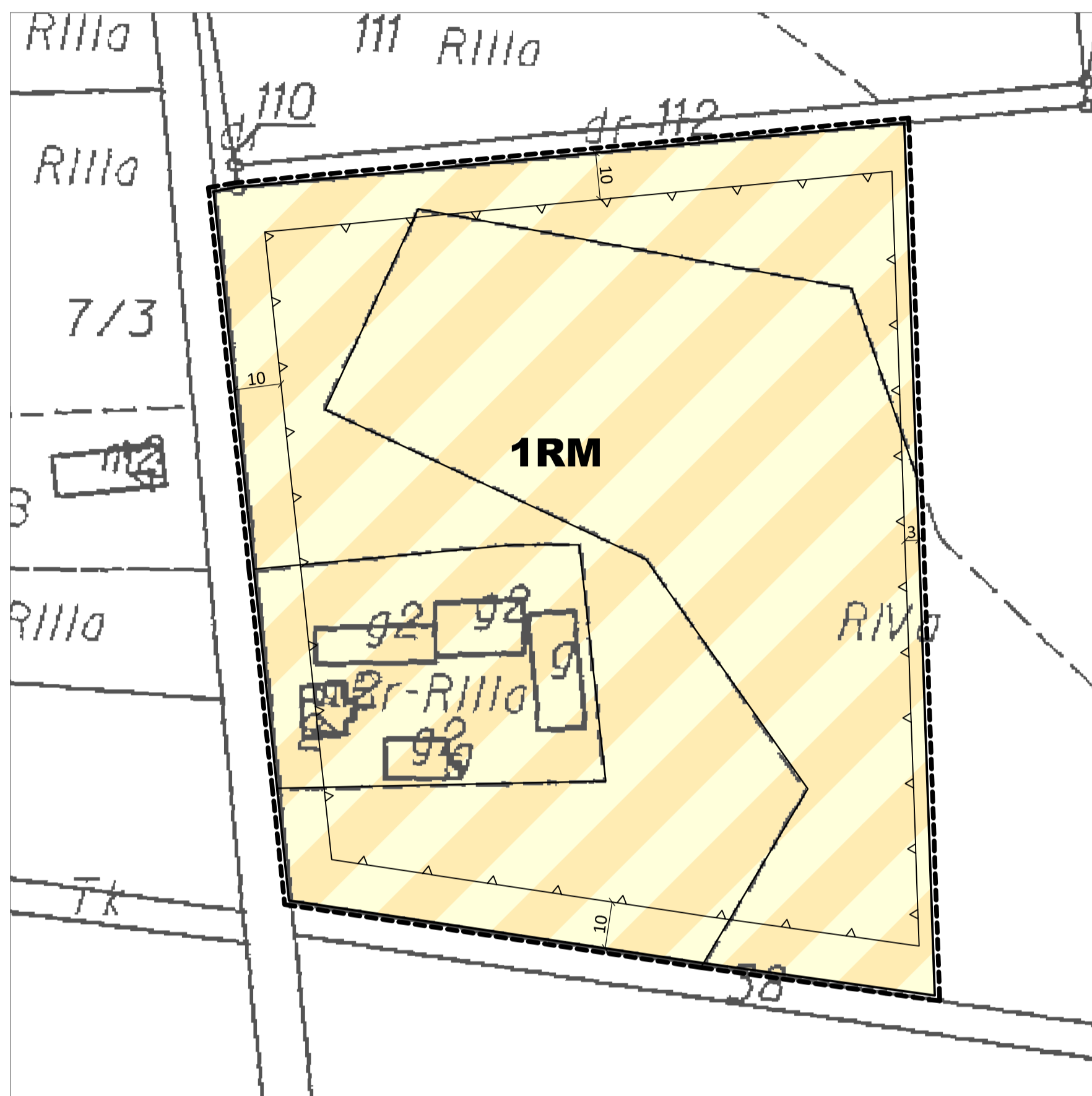






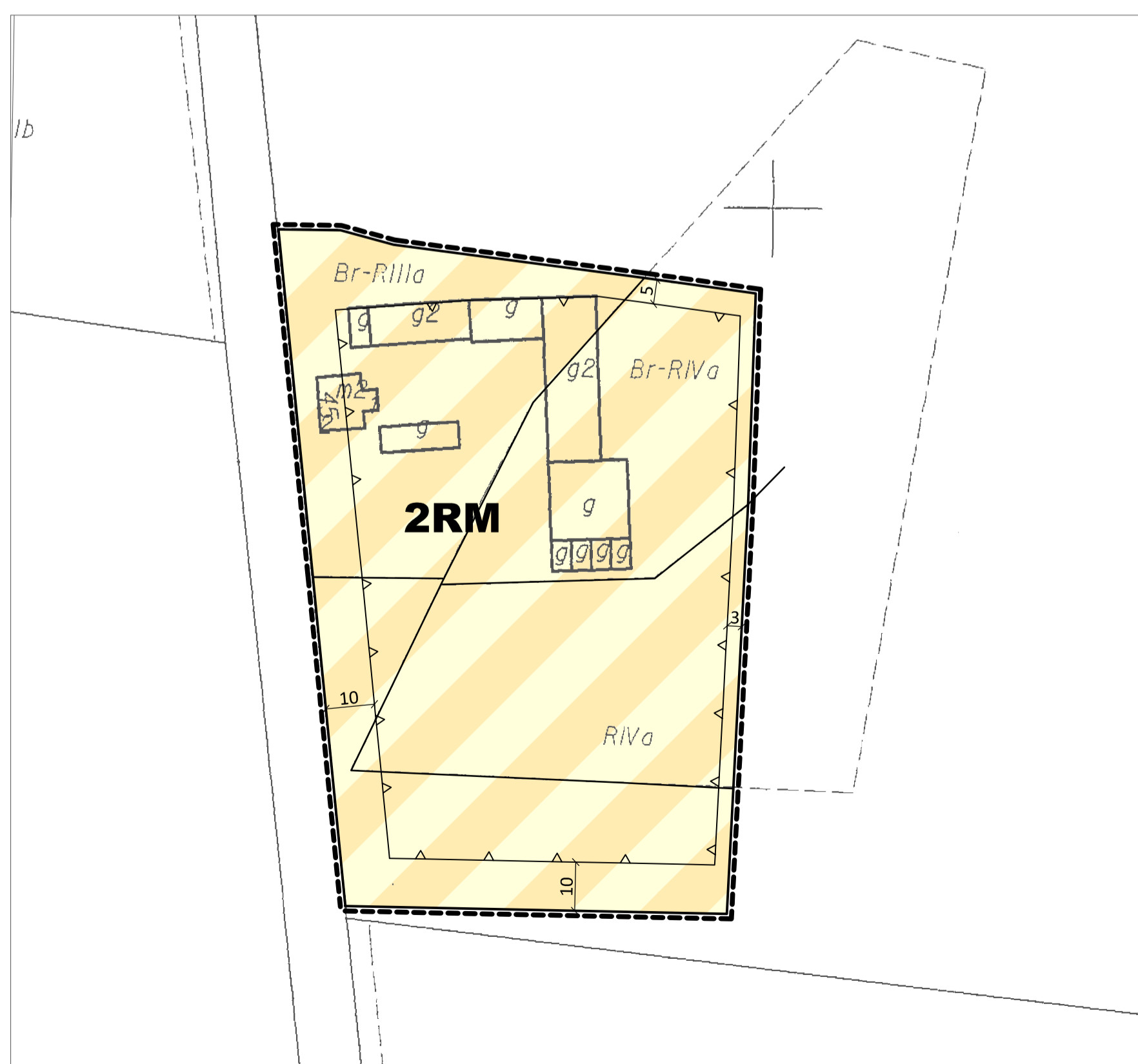
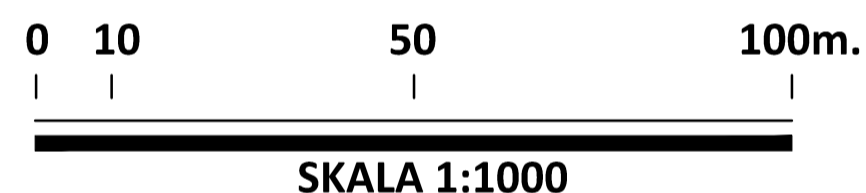
MIEJSCOWY PLAN ZAGOSPODAROWANIA PRZESTRZENNEGO DLA TERENÓW POŁOŻONYCH W MIEJSCOWOŚCI BRZYSKORZYSTEW

ZAŁĄCZNIK NR 1 DO UCHWAŁY NR XLV/551/2018 RADY MIEJSKIE W ŻNINIE Z DNIA 14 CZERWCA 2018 R.
OPUBLIKOWANY W DZIENNIKU URZĘDOWYM WOJ. KUJAWSKO-POMORSKIEGO NR, POZ., Z DNIA

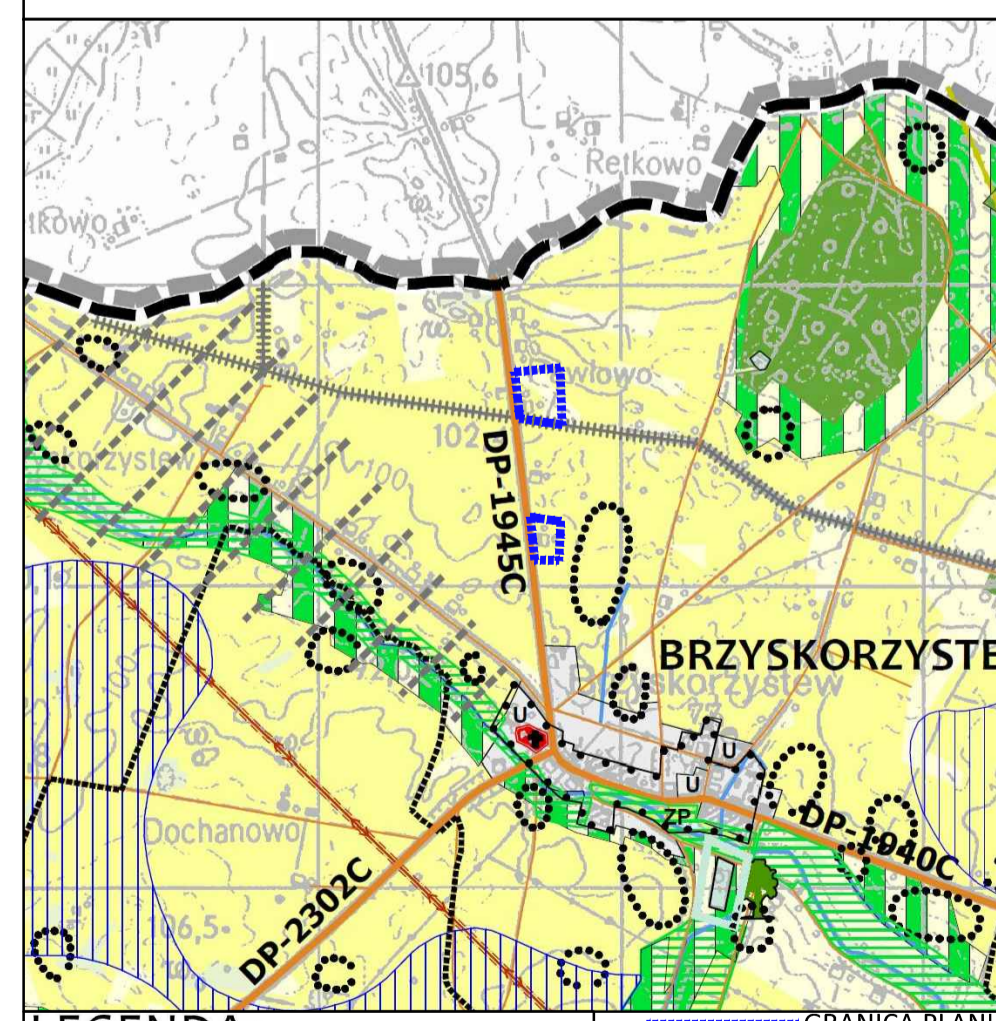


LEGENDA:

-  Granica obszaru objętego planem (dla czytelności rysunku odsunięta o 1 m)
-  Linie rozgraniczające tereny o różnym przeznaczeniu lub różnych zasadach zagospodarowania
-  Nieprzekraczalne linie zabudowy
-  **RM** Tereny zabudowy zagrodowej w gospodarstwach rolnych, hodowlanych i ogrodniczych



WYRYS ZE STUDIUM UWARUNKOWAŃ I
KIERUNKÓW ZAGOSPODAROWANIA
PRZESTRZENNEGO MIASTA I GMINY ŻNIN
SKALA 1: 25000



LEGENDA:

-  GRANICA ADMINISTRACYJNA GMINY I MIASTA ŻNIN
- TERENY:**
 -  TERENY ROLNICZE NISKIEJ I ŚREDNIEJ PRZYDATNOŚCI
 -  TERENY ROLNICZE WYSOKIEJ I BARDZO WYSOKIEJ PRZYDATNOŚCI
- INFRASTRUKTURA TECHNICZNA**
 -  SII-DROGA POWIATOWA
 -  SII-DROGI ZBIORCZE ISTNIEJĄCE
 -  DP-droga powiatowa
 -  KOLEJOWA WĄSKOTOROWA (NIECZYNNA)
 -  ISTNIEJĄCA/ ŚLAD PO LINII
-  GRANICA PLANU